

LEGENDA SIMBOLOGIA

- Tratte già richieste
- Confini territoriali comunali
- Confini aree abitate
- Trincea asfalto
- Trincea sterrato
- Trincea pregiato
- Minitrincea
- No-Dig / Microtunneling
- Rete ED interrata *
- Rete ED aerea *
- Rete Altri interrata *
- Rete Altri aerea *
- Illuminazione pubblica interrata
- Illuminazione pubblica aerea
- Nuova Palifica
- Aerea in facciata
- Cassella FeZn o VTR
- Rete Infratel esistenti interrata *
- Richiesta permessi già effettuata
- Palo nuova posa
- Palo esistente
- Pozzetto Affiorante 125x80 nuova posa
- Pozzetto Affiorante 90x70 nuova posa
- Pozzetto Affiorante 76x40 nuova posa
- Centrale Telecom esistente
- Armadio Telecom esistente
- Antenna radio mobile esistente
- Giunto comunale (permessato come pozzetto 125x80)
- Centro nodale ottico
- Ripartitore ottico di edificio interrato (permessato come pozzetto 90x70)
- Ripartitore ottico di edificio aereo
- Sede PAC/PAL
- Punto di ripresa fotografica



LEGENDA VINCOLI

- Immobili e aree di notevole interesse pubblico ai sensi dell'art. 136 e 157 del D.lgs. n. 42/2004
- Bene ex DDMM 1-8-1985
- Aree tutelate per legge ai sensi dell'art. 142 del D.lgs. n. 42/2004
- Lettera c - I fiumi - I torrenti - I corsi d'acqua
 - Lettera f - Parchi e riserve - art 18 Nda
 - Lettera g - Foreste e boschi - art 16 Nda

- Strade provinciali



































REALIZZAZIONE, POSA IN OPERA E SERVIZIO DI MANUTENZIONE
DI IMPIANTI IN FIBRA OTTICA







ISTANZA DI AUTORIZZAZIONE

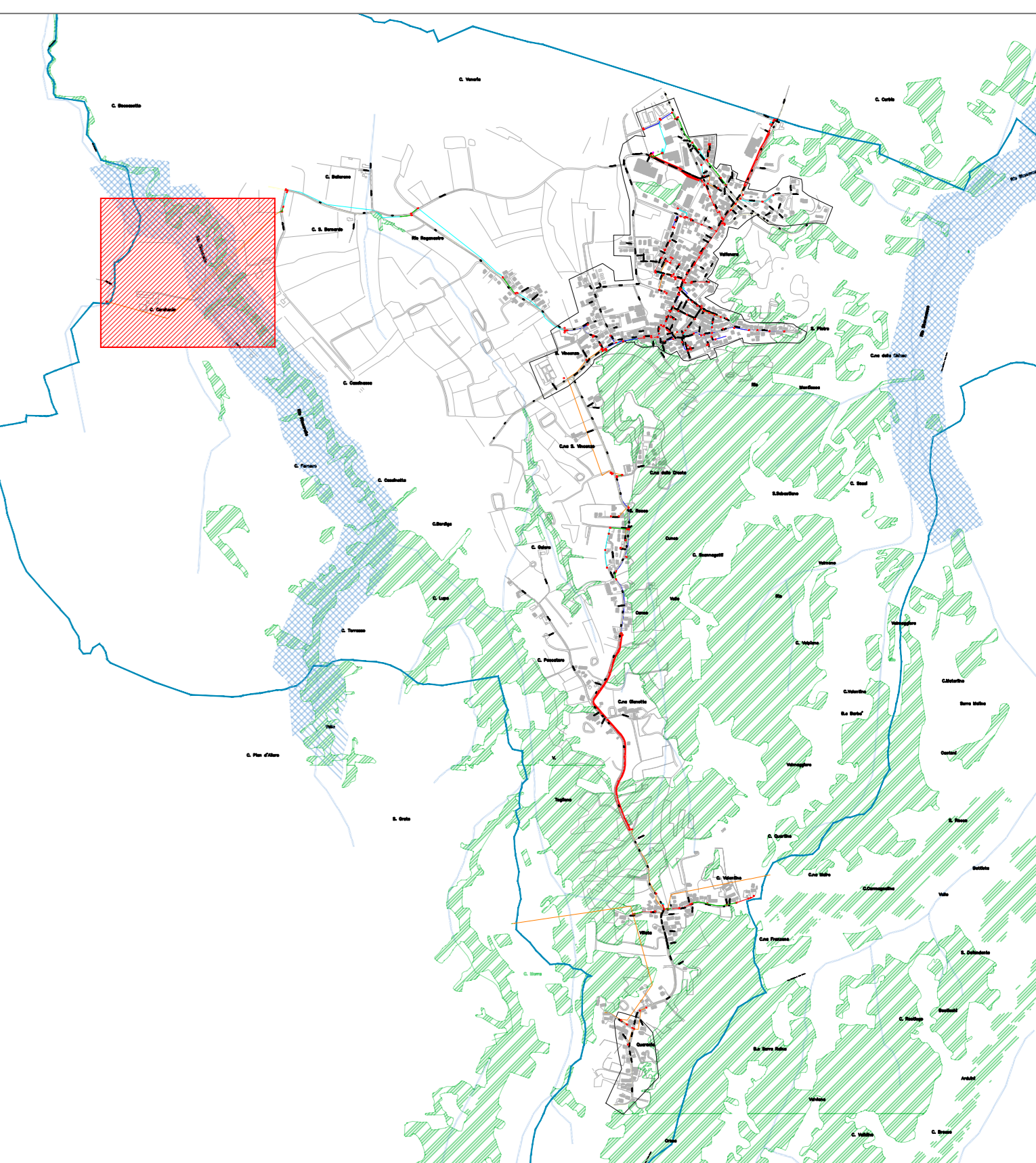
COROGRAFIA GENERALE COMUNE DI VALFENERA		DATA
REDAZIONE		VERIFICATO
APPROVATO		DATA
REVISIONE		Codice Progetto
1.0	15/10/2019	PR_005112
SCALA		TAVOLA
1:10.000		COROGRAFIA
NOME FILE		VALFENERA_FL-10

LEGENDA SIMBOLOGIA

-  Tratte già richieste
-  Confini territoriali comunali
-  Strade provinciali
-  Trincea asfalto
-  Trincea interrato
-  Trincea pregiato
-  Minitrincea
-  No-Dig / Microtunneling
-  Rete ED interrata *
-  Rete ED aerea *
-  Rete Altri interrata *
-  Rete Altri aerea *
-  Illuminazione pubblica interrata
-  Illuminazione pubblica aerea
-  Nuova Palifica
-  Aerea in facciata
-  Cassetta FeZn o VTR
-  Rete Infratel esistente interrata *
-  * Richiesta permessi già effettuata
-  Palo nuova posa
-  Palo esistente
-  Pozzetto Affiorante 125x80 nuova posa
-  Pozzetto Affiorante 90x70 nuova posa
-  Pozzetto Affiorante 76x40 nuova posa
-  Centrale Telecom esistente
-  Armadio Telecom esistente
-  Antenna radio mobile esistente
-  Giunto comunale (permessato come pozzetto 125x80)
-  Centro nodale ottico
-  Ripartitore ottico di edificio interrato (permessato come pozzetto 90x70)
-  Ripartitore ottico di edificio aereo
-  Sede PAC/PAL
-  Punto di ripresa fotografica

LEGENDA VINCOLI

- Immobili e aree di notevole interesse pubblico ai sensi degli artt. 136 e 157 del D.lgs. n. 42/2004
-  Bene ex DDM 1-8-1985
- Aree tutelate per legge ai sensi dell'art. 142 del D.lgs. n. 42/2004
-  Lettera c - I fiumi - i torrenti - i corsi d'acqua
 -  Lettera f - Parchi e riserve - art 18 Nda
 -  Lettera g - Foreste e boschi - art 16 Nda
- Strade provinciali



REALIZZAZIONE, POSA IN OPERA E SERVIZIO DI MANUTENZIONE
DI IMPIANTI IN FIBRA OTTICA

COMMITTENTE



Infratel Italia SpA
VIALE AMERICA 201 - 00144 - ROMA

APPALTATORE



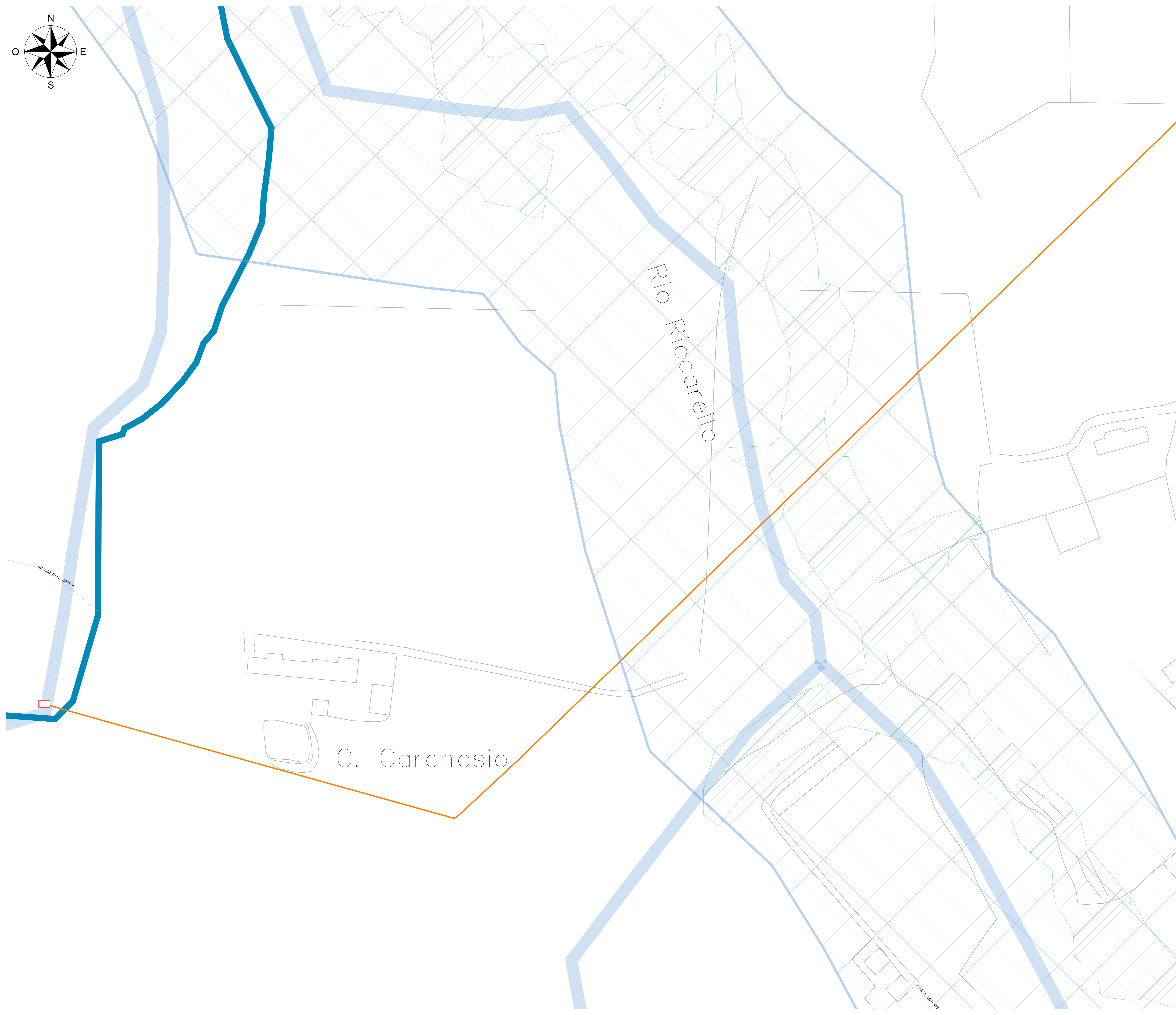
DIRETTORE NETWORK & OPERATIONS
CLUSTER CAO
ING. G. ROMANO POGGI

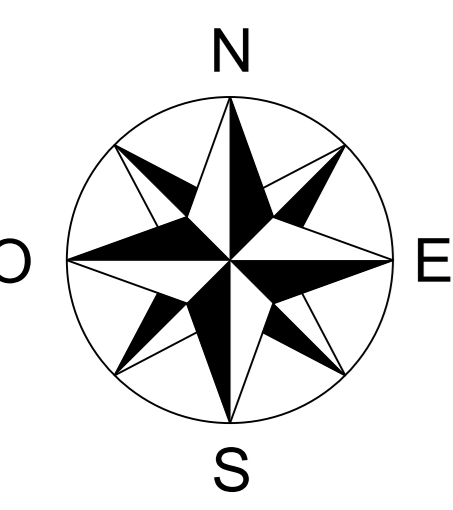
PROGETTISTA



ISTANZA DI AUTORIZZAZIONE

OGGETTO		DATA	
PLANIMETRIA SCAVI			
COMUNE DI VALFENERA			
VERSIONE	DATA	APPROVATO	DATA
1.0	15/10/2019		
SCALA		Codice Progetto	
1:1000		PR_005112	
NOME FILE		TAVOLA	
VALFENERA_SCAVI		SC 01	



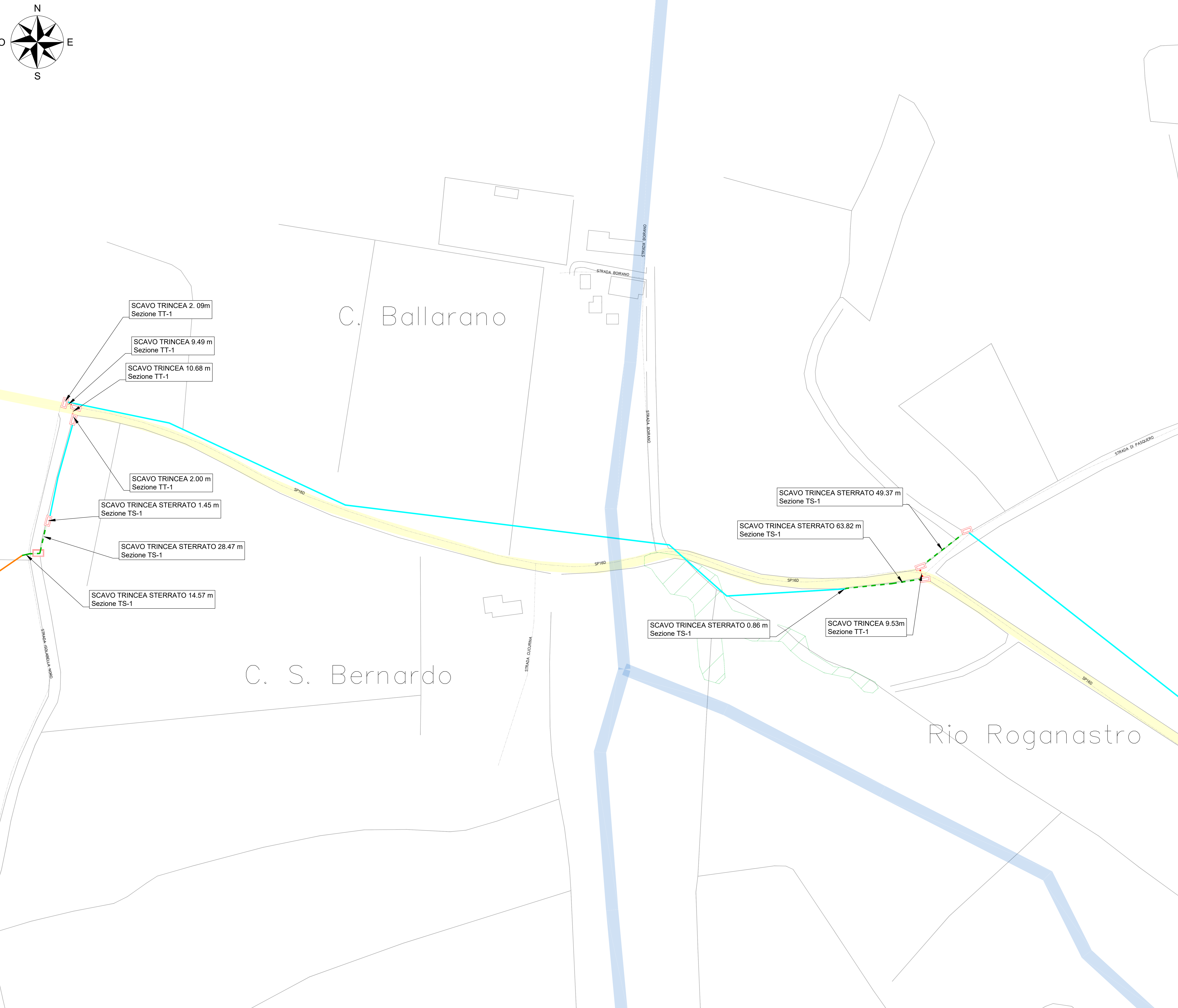
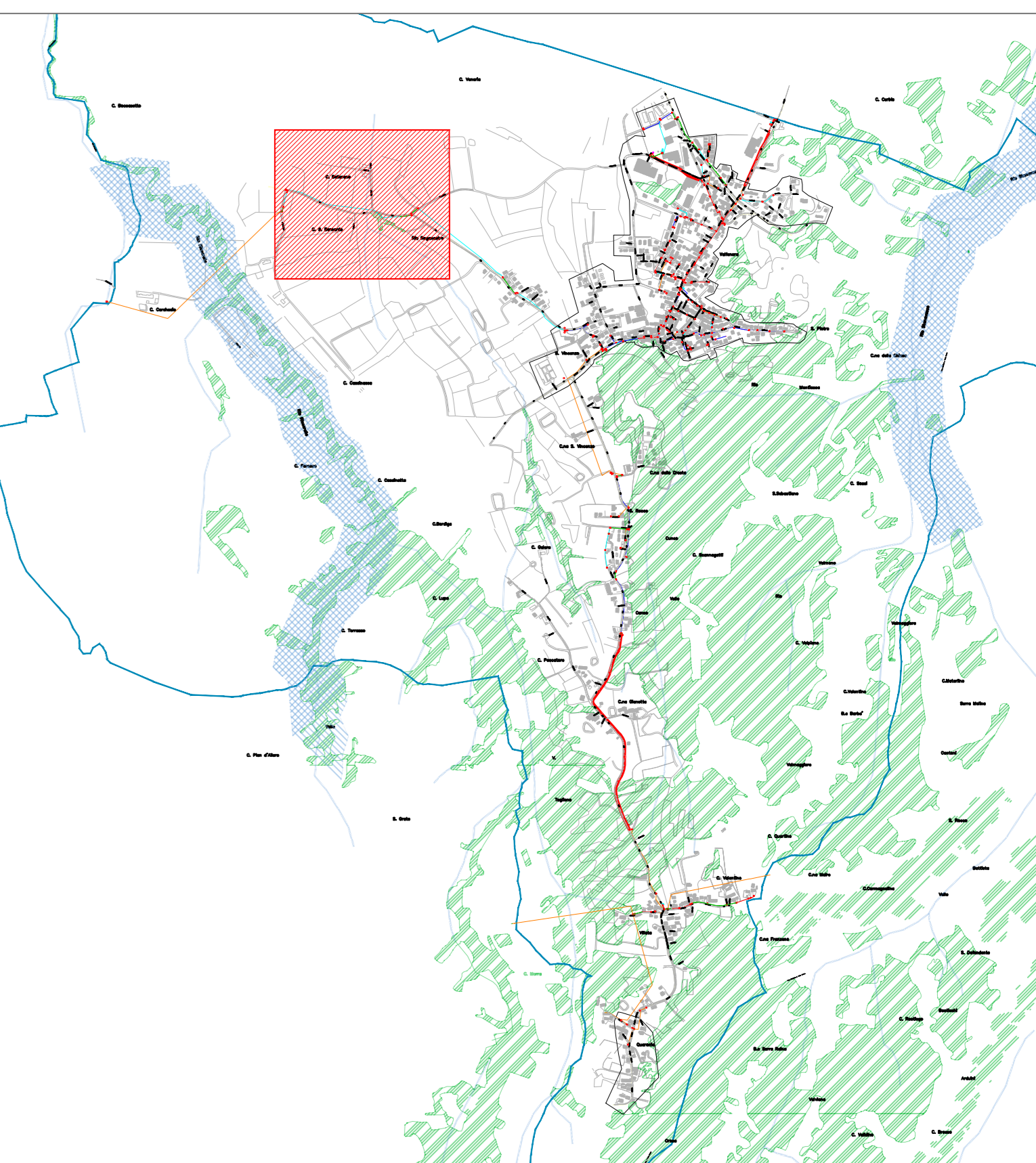


LEGENDA SIMBOLOGIA

- Tratte già richieste
- Confini territoriali comunali
- Trincea asfalto
- Trincea sterrato
- Trincea pregiato
- Minitrincea
- No-Dig / Microtunneling
- Rete ED interrata *
- Rete ED aerea *
- Rete Altri interrata *
- Rete Altri aerea *
- Illuminazione pubblica interrata
- Illuminazione pubblica aerea
- Nuova Palifica
- Aerea in facciata
- Cassetta FeZn o VTR
- Rete Infratel esistente interrata *
- Richiesta permessi già effettuata
- Palo nuova posa
- Palo esistente
- Pozzetto Affiorante 125x80 nuova posa
- Pozzetto Affiorante 90x70 nuova posa
- Pozzetto Affiorante 76x40 nuova posa
- Centrale Telecom esistente
- Armadio Telecom esistente
- Antenna radio mobile esistente
- Giunto comunale (permessato come pozzetto 125x80)
- Centro nodale ottico
- Ripartitore ottico di edificio interrato (permessato come pozzetto 90x70)
- Ripartitore ottico di edificio aereo
- Sede PAC/PAL
- Punto di ripresa fotografica

LEGENDA VINCOLI

- Immobili e aree di notevole interesse pubblico ai sensi degli artt. 136 e 157 del D.lgs. n. 42/2004
- Bene ex DDMM 1-8-1985
- Aree tutelate per legge ai sensi dell'art. 142 del D.lgs. n. 42/2004
- Lettera c - I fiumi - i torrenti - i corsi d'acqua
 - Lettera f - Parchi e riserve - art 18 Nda
 - Lettera g - Foreste e boschi - art 16 Nda
- Strade provinciali

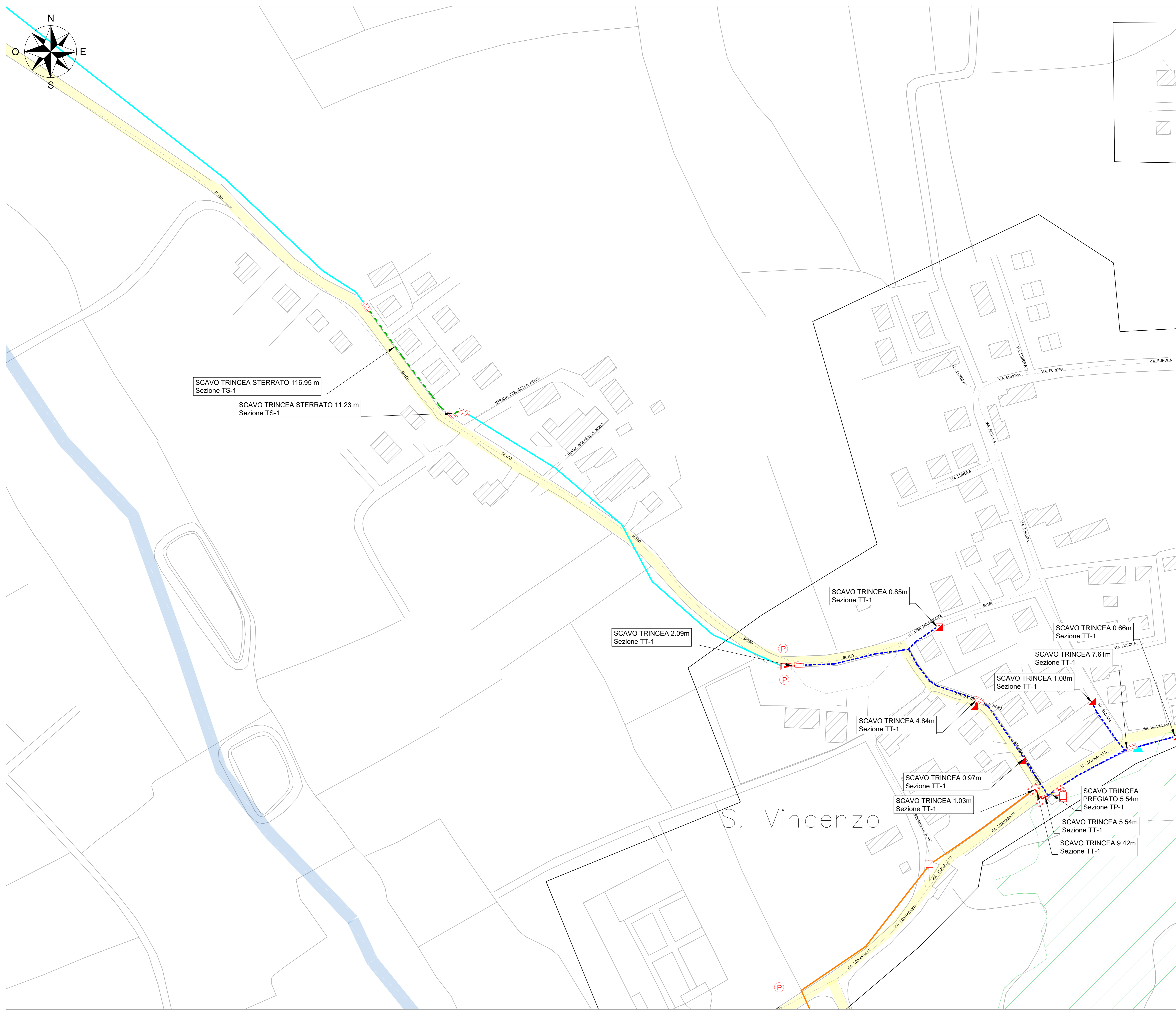


REALIZZAZIONE, POSA IN OPERA E SERVIZIO DI MANUTENZIONE
DI IMPIANTI IN FIBRA OTTICA



ISTANZA DI AUTORIZZAZIONE

PLANIMETRIA SCAVI COMUNE DI VALFENERA		REDAZIONE	DATA
		VERIFICATO	
		APPROVATO	
		DATA	15/10/2019
		SCALA	1:1000
		NUMERO FILE	VALFENERA_SCAVI
		ACCORNIAMENTI	
VERSIONE	DATA	ACCORNIAMENTI	
1.0	15/10/2019		
		CLUSTER CAD	PR_005112
		TAVOLA	SC 02



SCAVO TRINCEA STERRATO 116.95 m
Sezione TS-1

SCAVO TRINCEA STERRATO 11.23 m
Sezione TS-1

SCAVO TRINCEA 2.09m
Sezione TT-1

SCAVO TRINCEA 0.85m
Sezione TT-1

SCAVO TRINCEA 0.66m
Sezione TT-1

SCAVO TRINCEA 7.61m
Sezione TT-1

SCAVO TRINCEA 1.08m
Sezione TT-1

SCAVO TRINCEA 4.84m
Sezione TT-1

SCAVO TRINCEA 0.97m
Sezione TT-1

SCAVO TRINCEA 1.03m
Sezione TT-1

SCAVO TRINCEA 5.54m
Sezione TP-1

SCAVO TRINCEA 5.54m
Sezione TT-1

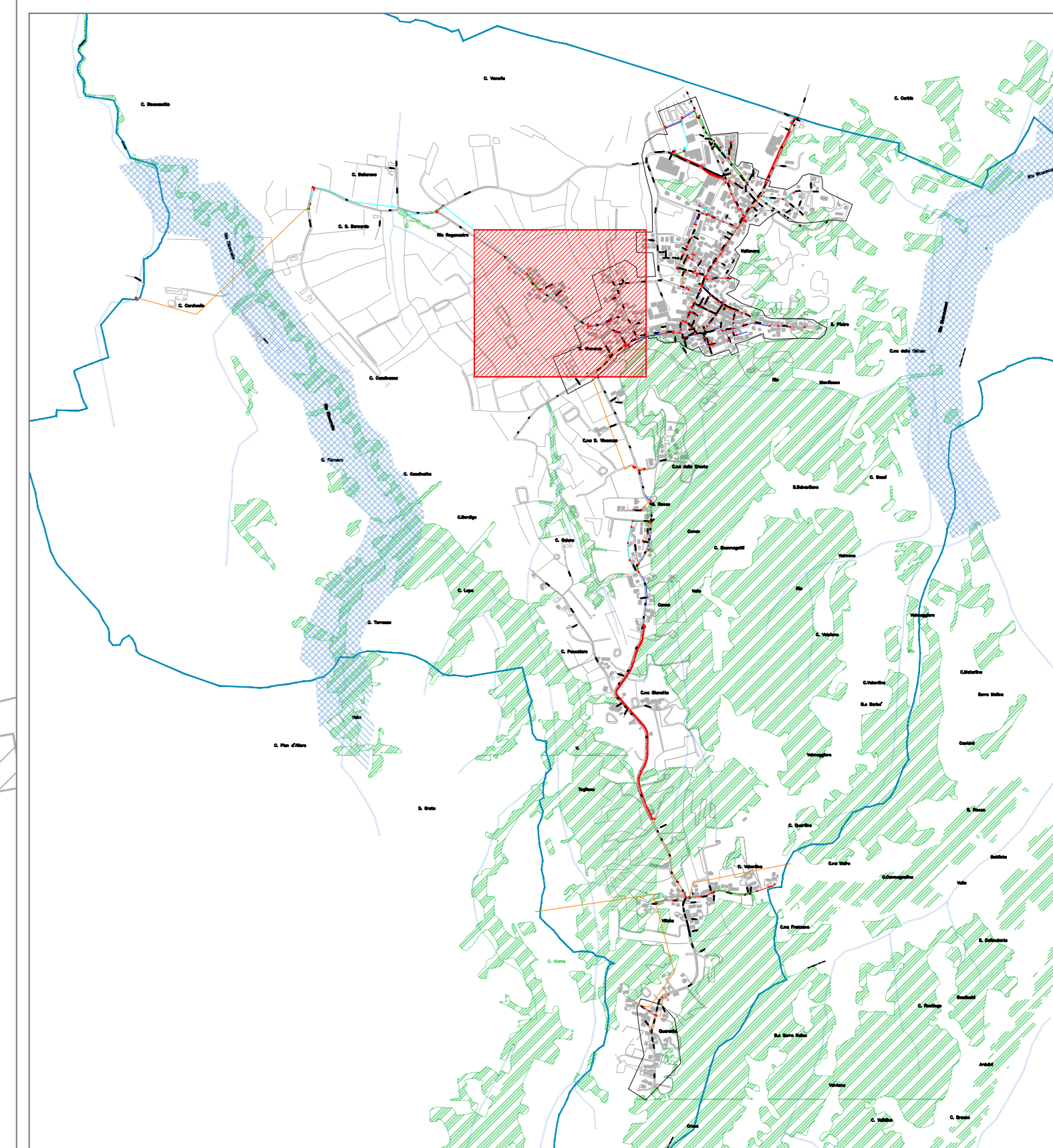
SCAVO TRINCEA 9.42m
Sezione TT-1

LEGENDA SIMBOLOGIA

- Tratte già richieste
- Confini territoriali comunali
- Trincea asfalto
- Trincea sterrato
- Trincea pregiato
- Minirincea
- No-Dig / Microtunneling
- Rete ED interrata *
- Rete ED aerea *
- Rete Altri interrata *
- Rete Altri aerea *
- Illuminazione pubblica interrata
- Illuminazione pubblica aerea
- Nuova Palifica
- Aerea in facciata
- Cassetta FeZn o VTR
- Rete Infratel esistente interrata *
- Richiesta permessi già effettuata
- Palo nuova posa
- Palo esistente
- Pozzetto Affiorante 125x80 nuova posa
- Pozzetto Affiorante 90x70 nuova posa
- Pozzetto Affiorante 76x40 nuova posa
- Centrale Telecom esistente
- Armadio Telecom esistente
- Antenna radio mobile esistente
- Giunto comunale (permessato come pozzetto 125x80)
- Centro nodale ottico
- Ripartitore ottico di edificio interrato (permessato come pozzetto 90x70)
- Ripartitore ottico di edificio aereo
- Sede PAC/PAL
- Punto di ripresa fotografica

LEGENDA VINCOLI

- Immobili e aree di notevole interesse pubblico ai sensi degli artt. 136 e 157 del D.lgs. n. 42/2004
- Bene ex DDMM 1-8-1985
- Aree tutelate per legge ai sensi dell'art. 142 del D.lgs. n. 42/2004
- Lettera c - I fiumi - i torrenti - i corsi d'acqua
 - Lettera f - Parchi e riserve - art 18 Nda
 - Lettera g - Foreste e boschi - art 16 Nda
- Strade provinciali



INVITALIA
Infratel Italia SpA

REALIZZAZIONE, POSA IN OPERA E SERVIZIO DI MANUTENZIONE
DI IMPIANTI IN FIBRA OTTICA

COMMITTENTE
INVITALIA
Infratel Italia SpA
VIALE AMERICA 201 - 00144 - ROMA

APPALTATORE
open fiber
DIRETTORE NETWORK & OPERATIONS
CLUSTER C&O
ING. G. ROMANO POGGI

PROGETTISTA
ITALTEL

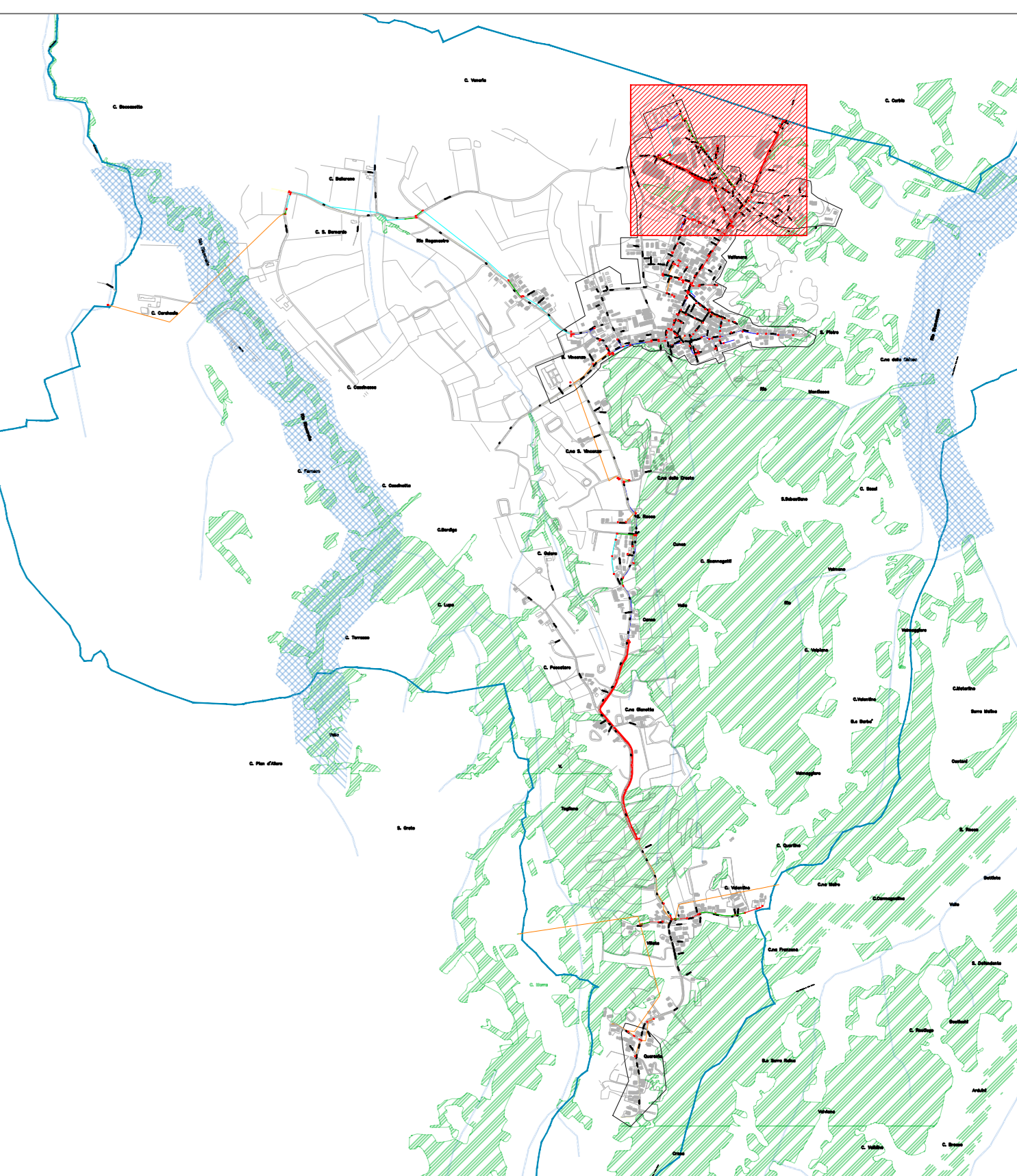
ISTANZA DI AUTORIZZAZIONE

PLANIMETRIA SCAVI COMUNE DI VALFENERA		REDAZIONE	DATA
		VERIFICATO	
		APPROVATO	
		DATA	15/10/2019
		SCALA	1:1000
		NOOME FILE	VALFENERA_SCAVI
		AVVANTAMENTO	
REVISIONE	DATA	ACQUONAVANTI	
1.0	15/10/2019		
		Nome Progetto	PR_005112
		TAVOLA	SC 03

- Tratte già richieste
- Confini territoriali comunali
- Asfalto
- Trincea asfalto
- Trincea interrato
- Trincea pregiato
- Minitrincea
- Rete ED interrata *
- Rete ED aerea *
- Rete Altri interrata *
- Rete Altri aerea *
- illuminazione pubblica interrata
- illuminazione pubblica aerea
- Nuova Palifica
- Aerea in facciata
- Cassetta FeZn o VTR
- Rete Infratel esistente interrata *
- * Richiesta permessi già effettuata
- Palo nuova posa
- Palo esistente
- Pozzetto Affiorante 125x80 nuova posa
- Pozzetto Affiorante 90x70 nuova posa
- Pozzetto Affiorante 76x40 nuova posa
- Centrale Telecom esistente
- Armadio Telecom esistente
- Antenna radio mobile esistente
- Giunto comunale (permessato come pozzetto 125x80)
- Centro nodale ottico
- Ripartitore ottico di edificio interrato (permessato come pozzetto 90x70)
- Ripartitore ottico di edificio aereo
- Sede PAC/PAL
- Punto di ripresa fotografica

LEGENDA VINCOLI

- Immobili e aree di notevole interesse pubblico ai sensi degli artt. 136 e 157 del D.lgs. n. 42/2004
- Bene ex DDMM 1-8-1985
- Aree tutelate per legge ai sensi dell'art. 142 del D.lgs. n. 42/2004
- Lettera c - I fiumi - i torrenti - i corsi d'acqua
 - Lettera f - Parchi e riserve - art 18 Nda
 - Lettera g - Foreste e boschi - art 16 Nda
 - Strade provinciali

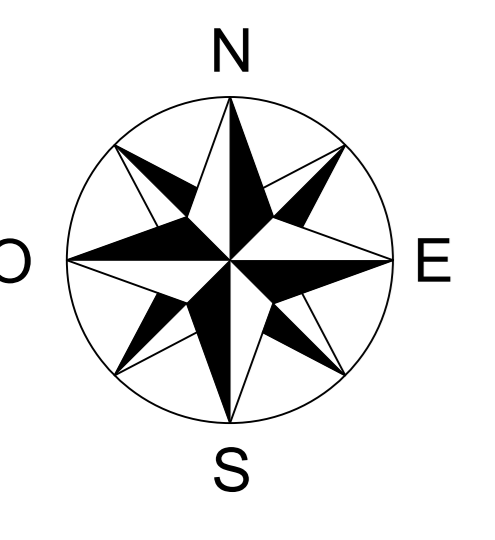
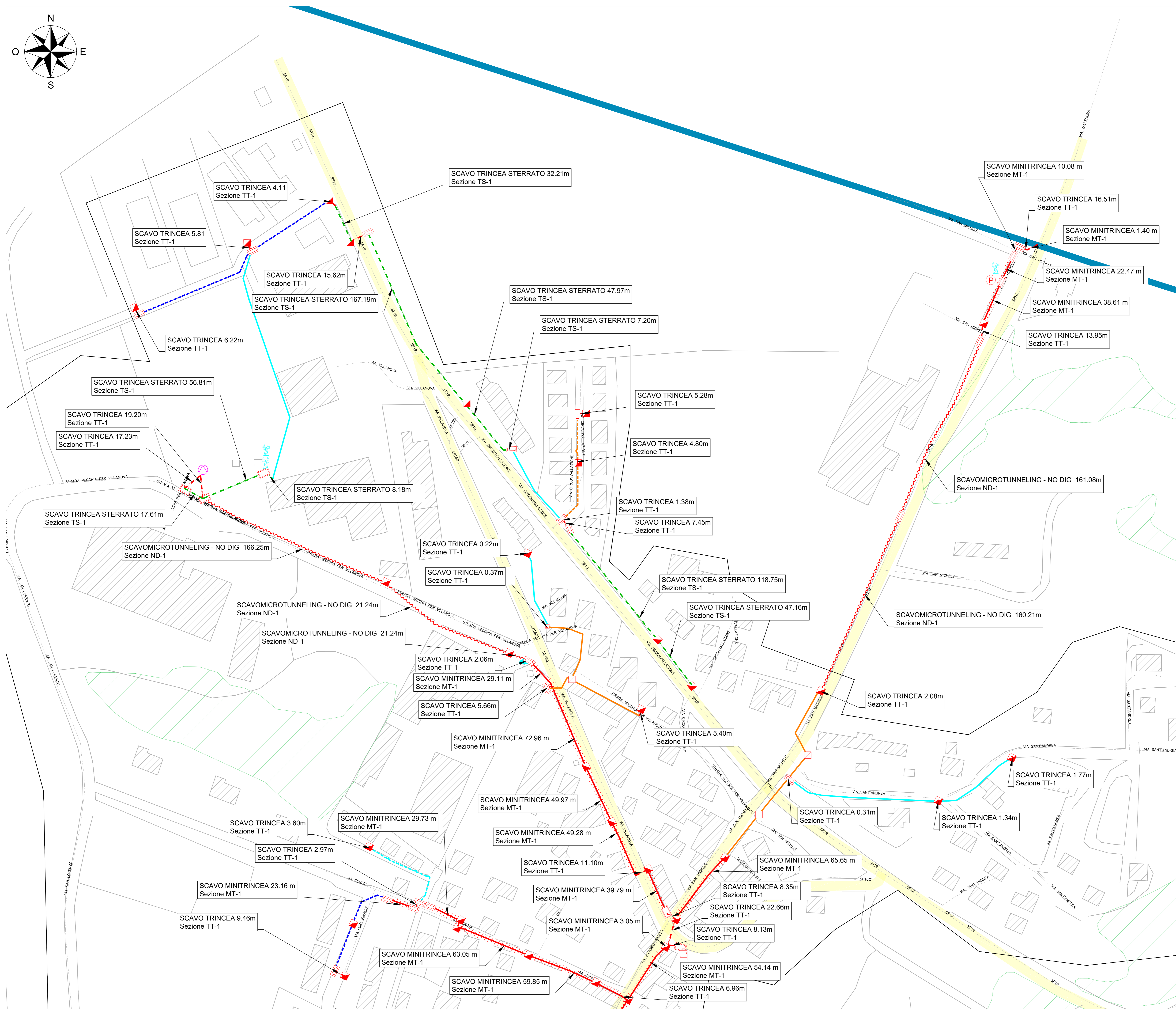


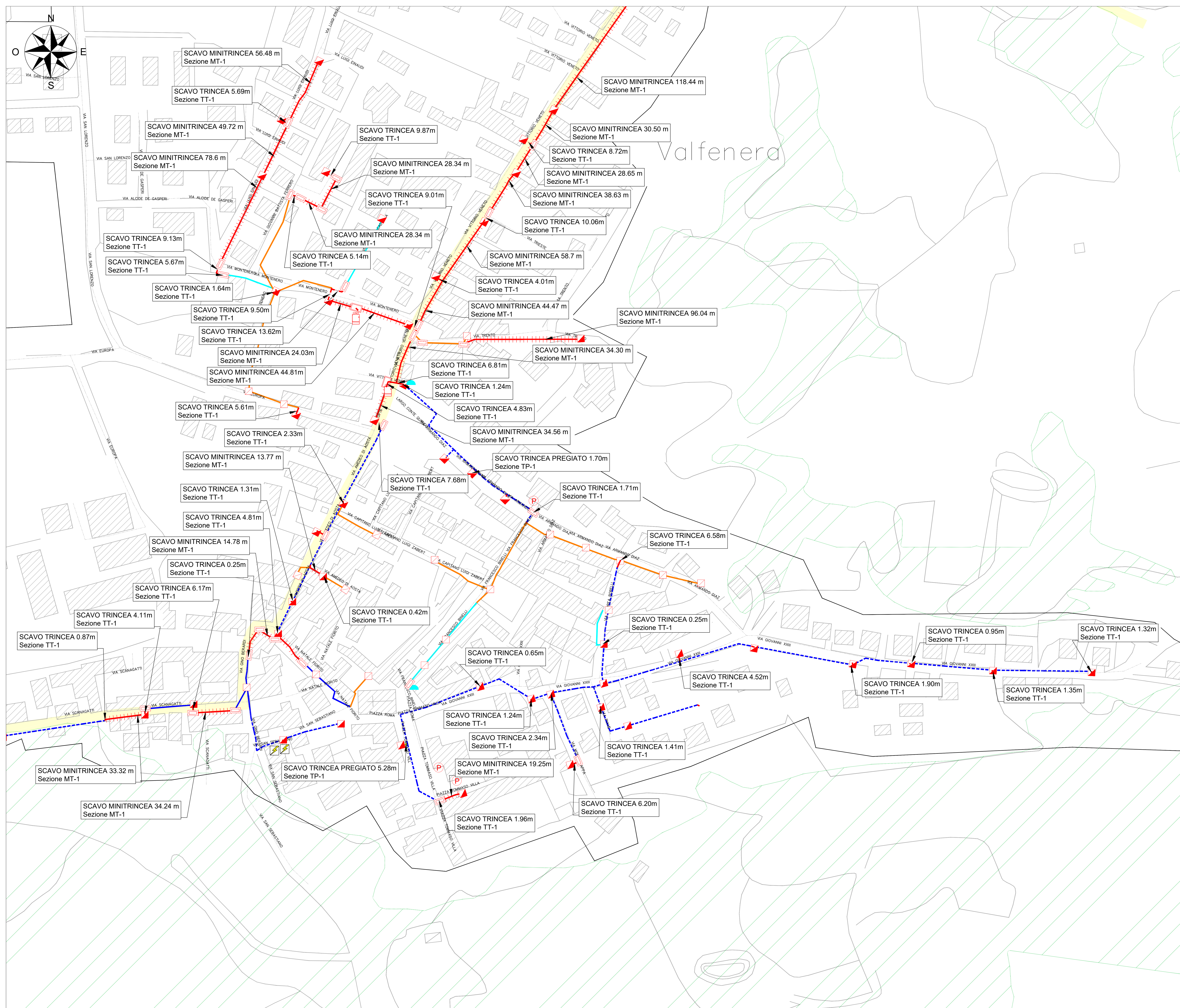
REALIZZAZIONE, POSA IN OPERA E SERVIZIO DI MANUTENZIONE
DI IMPIANTI IN FIBRA OTTICA



ISTANZA DI AUTORIZZAZIONE

<p>PROGETTO VERIFICATO APPROVATO</p>			<p>DATA 15/10/2019 Codice Progetto PR_005112</p>	
<p>REGIONE 10</p>			<p>DATA 15/10/2019</p>	
<p>SCALA 1:1000</p>			<p>TAVOLA SC 04</p>	
<p>PROGETTO PLANIMETRIA SCAVI COMUNE DI VALFENERA</p>			<p>DATA 15/10/2019 Codice Progetto PR_005112 TAVOLA SC 04</p>	



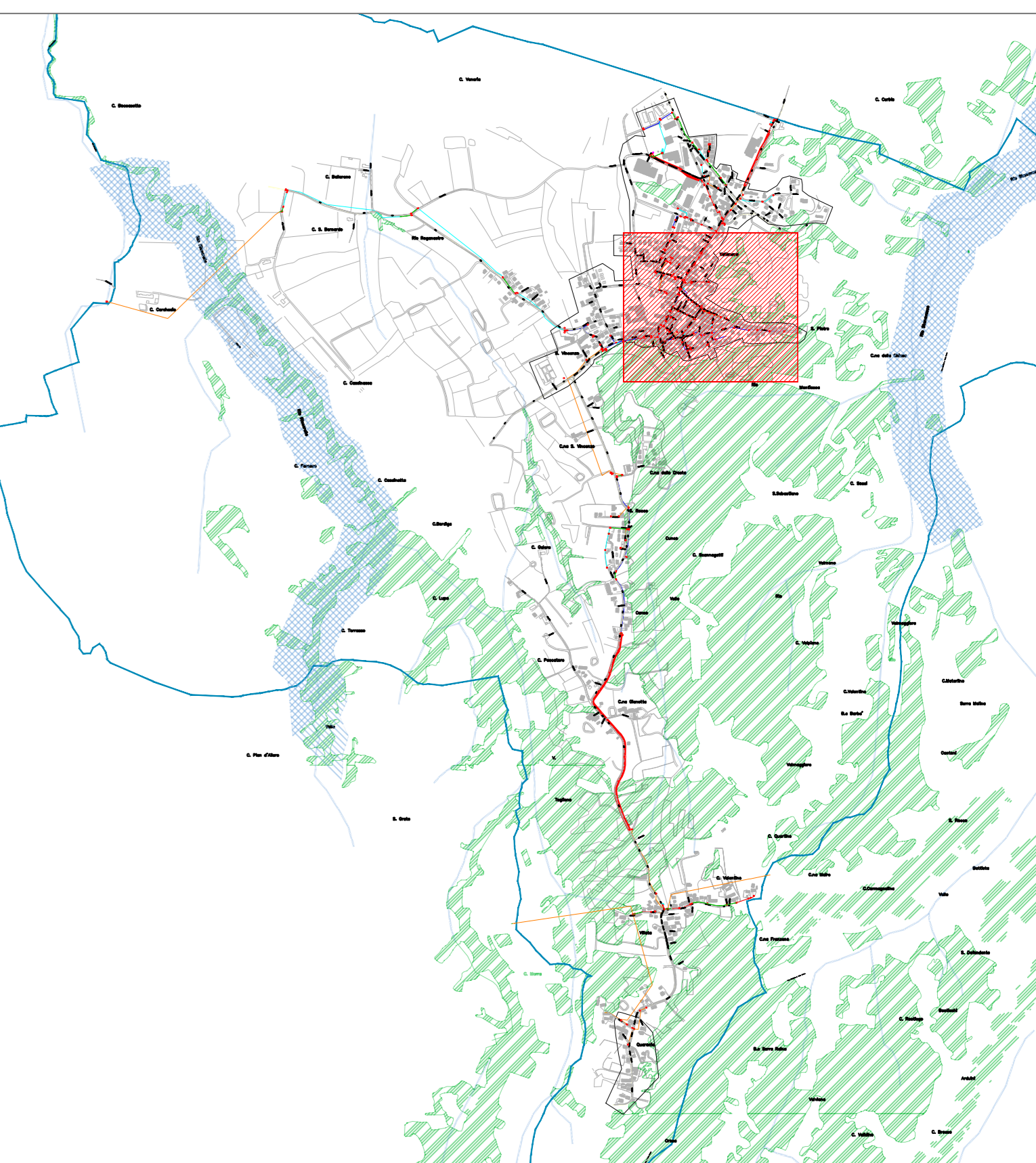


LEGENDA SIMBOLOGIA

- Tratte già richieste
- Confini territoriali comunali
- Trincea asfalto
- Trincea pregiato
- Minitrincea
- No-Dig / Microtunneling
- Rete ED interrata *
- Rete ED aerea *
- Rete Altri interrata *
- Rete Altri aerea *
- Illuminazione pubblica interrata
- Illuminazione pubblica aerea
- Nuova Palifica
- Aerea in facciata
- Cassette FeZn o VTR
- Rete Infratel esistente interrata *
- * Richiesta permessi già effettuata
- Palo nuova posa
- Palo esistente
- Pozzetto Affiorante 125x80 nuova posa
- Pozzetto Affiorante 90x70 nuova posa
- Pozzetto Affiorante 76x40 nuova posa
- Centrale Telecom esistente
- Armadio Telecom esistente
- Antenna radio mobile esistente
- Giunto comunale (permessato come pozzetto 125x80)
- Centro nodale ottico
- Ripartitore ottico di edificio interrato (permessato come pozzetto 90x70)
- Ripartitore ottico di edificio aereo
- Sede PAC/PAL
- Punto di ripresa fotografica

LEGENDA VINCOLI

- Immobili e aree di notevole interesse pubblico ai sensi dell'art. 136 e 157 del D.lgs. n. 42/2004
- Bene ex DDMM 1-8-1985
- Aree tutelate per legge ai sensi dell'art. 142 del D.lgs. n. 42/2004
- Lettera c - I fiumi - i torrenti - i corsi d'acqua
 - Lettera f - Parchi e riserve - art 18 Nda
 - Lettera g - Foreste e boschi - art 16 Nda
- Strade provinciali



INVITALIA
Infratel Italia SpA

REALIZZAZIONE, POSA IN OPERA E SERVIZIO DI MANUTENZIONE
DI IMPIANTI IN FIBRA OTTICA

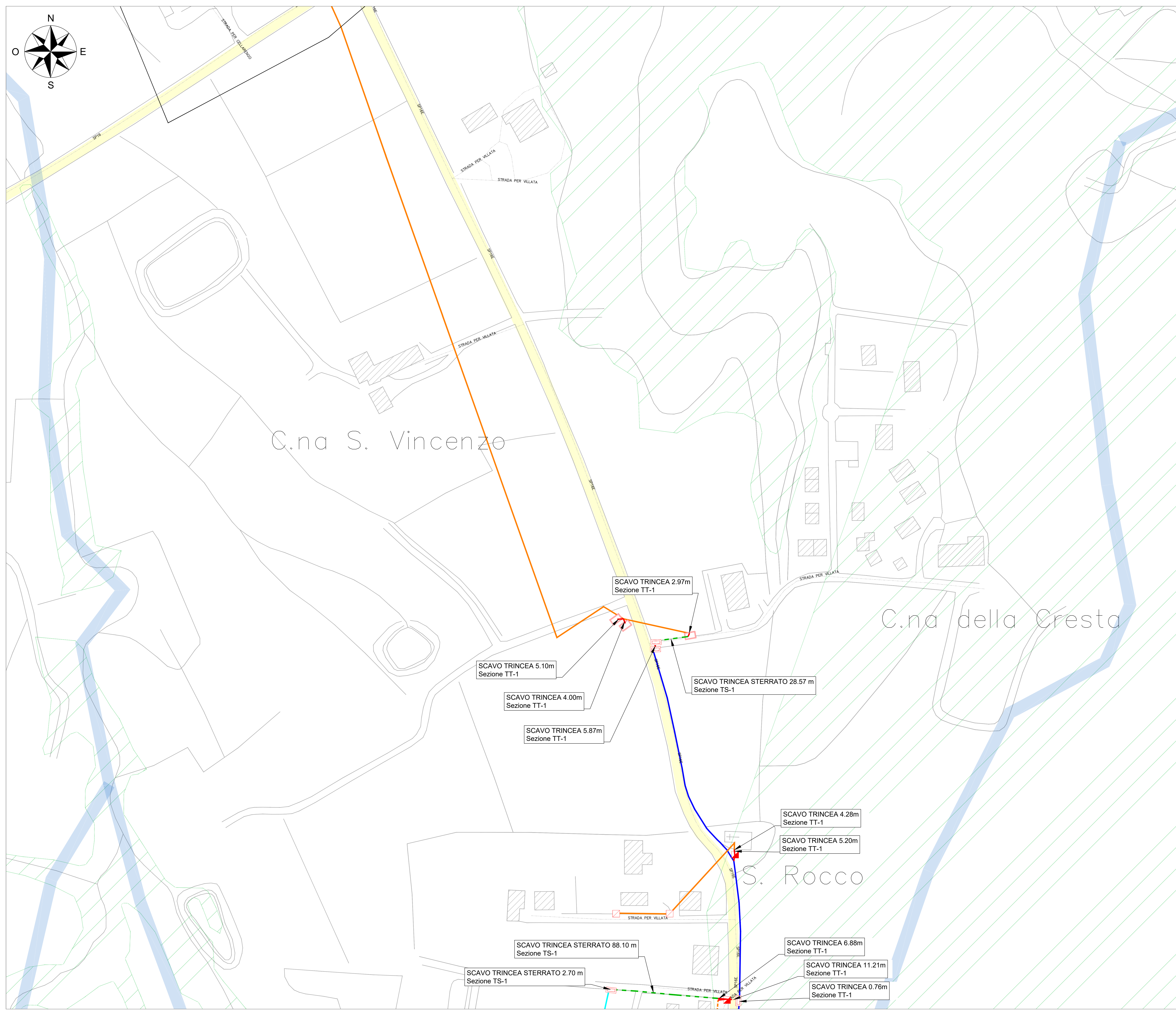
COMMITTENTE
INVITALIA
Infratel Italia SpA
VIALE AMERICA 201 - 00144 - ROMA

APPALTATORE
open fiber
DIRETTORE NETWORK & OPERATIONS
CLUSTER CAD
ING. G. ROMANO POGGI

PROGETTISTA
ITALTEL

ISTANZA DI AUTORIZZAZIONE

PLANIMETRIA SCAVI COMUNE DI VALFENERA					
REVISIONE	DATA	AUTORE	DATA	CODICE PROGETTO	PR_005112
1.0	15/10/2019				
			SCALA	TAVOLA	
			1:1000	SC 05	
			NOME FILE		
			VALFENERA_SCAVI		

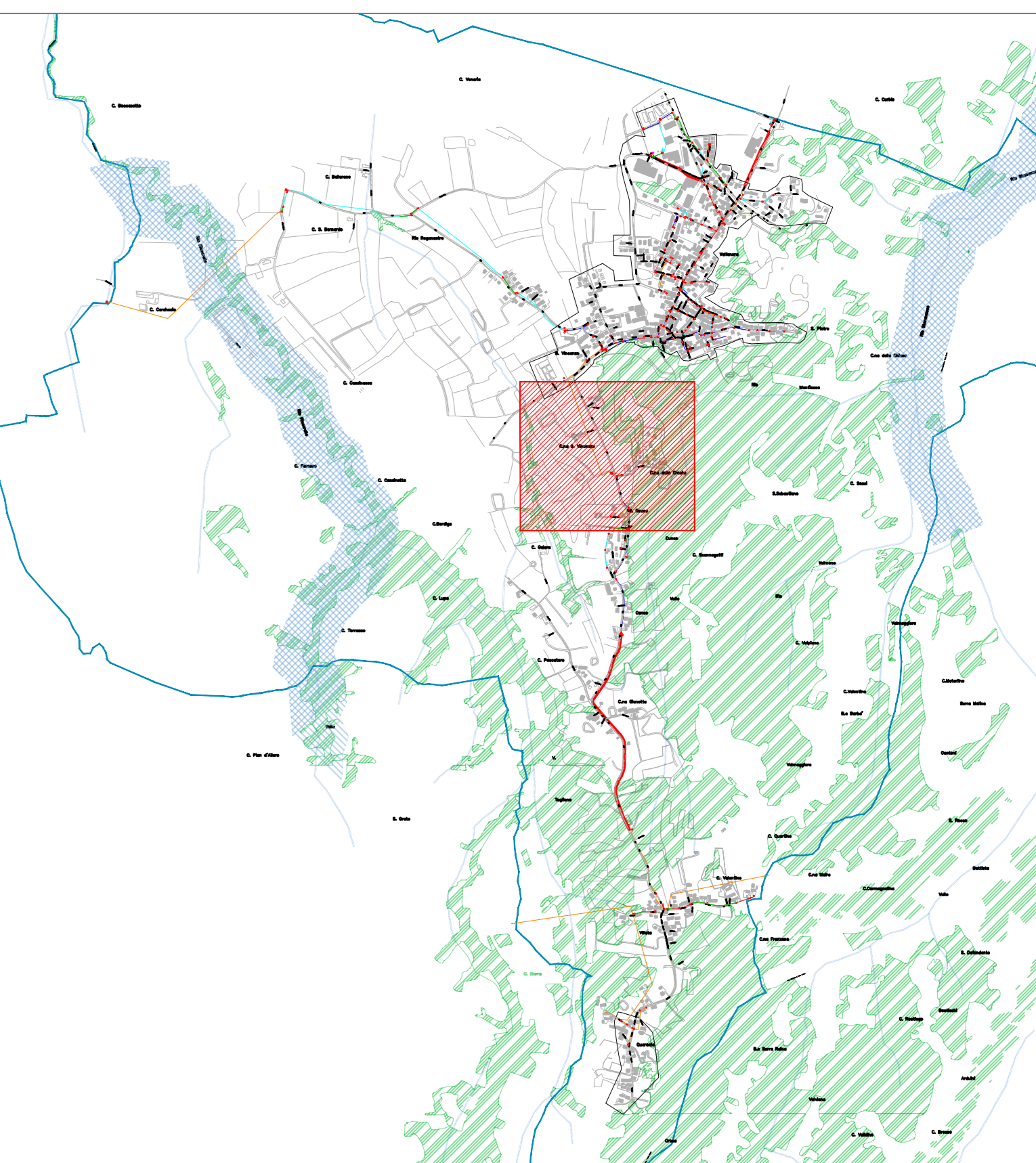


LEGENDA SIMBOLOGIA

- Tratte già richieste
- Confini territoriali comunali
- Trincea asfalto
- Trincea sterrato
- Trincea pregiato
- Minitrincea
- No-Dig / Microtunneling
- Rete ED interrata *
- Rete ED aerea *
- Rete Altri interrata *
- Rete Altri aerea *
- Illuminazione pubblica interrata
- Illuminazione pubblica aerea
- Nuova Palifica
- Aerea in facciata
- Cassetta FeZn o VTR
- Rete Infratel esistente interrata *
- Richiesta permessi già effettuata
- Palo nuova posa
- Palo esistente
- Pozzetto Affiorante 125x80 nuova posa
- Pozzetto Affiorante 90x70 nuova posa
- Pozzetto Affiorante 76x40 nuova posa
- Centrale Telecom esistente
- Armadio Telecom esistente
- Antenna radio mobile esistente
- Giunto comunale (permesso come pozzetto 125x80)
- Centro nodale ottico
- Ripartitore ottico di edificio interrato (permesso come pozzetto 90x70)
- Ripartitore ottico di edificio aereo
- Sede PAC/PAL
- Punto di ripresa fotografica

LEGENDA VINCOLI

- Immobili e aree di notevole interesse pubblico ai sensi degli artt. 136 e 157 del D.lgs. n. 42/2004
- Bene ex DDMM 1-8-1985
- Aree tutelate per legge ai sensi dell'art. 142 del D.lgs. n. 42/2004
- Lettera c - I fiumi - i torrenti - i corsi d'acqua
 - Lettera f - Parchi e riserve - art 18 Nda
 - Lettera g - Foreste e boschi - art 16 Nda
- Strade provinciali



INVITALIA
Infratel Italia SpA

REALIZZAZIONE, POSA IN OPERA E SERVIZIO DI MANUTENZIONE
DI IMPIANTI IN FIBRA OTTICA

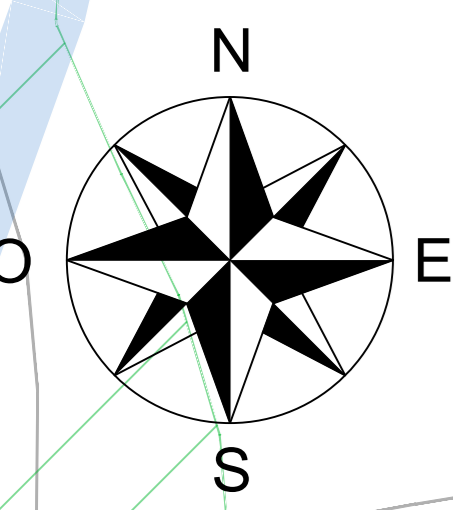
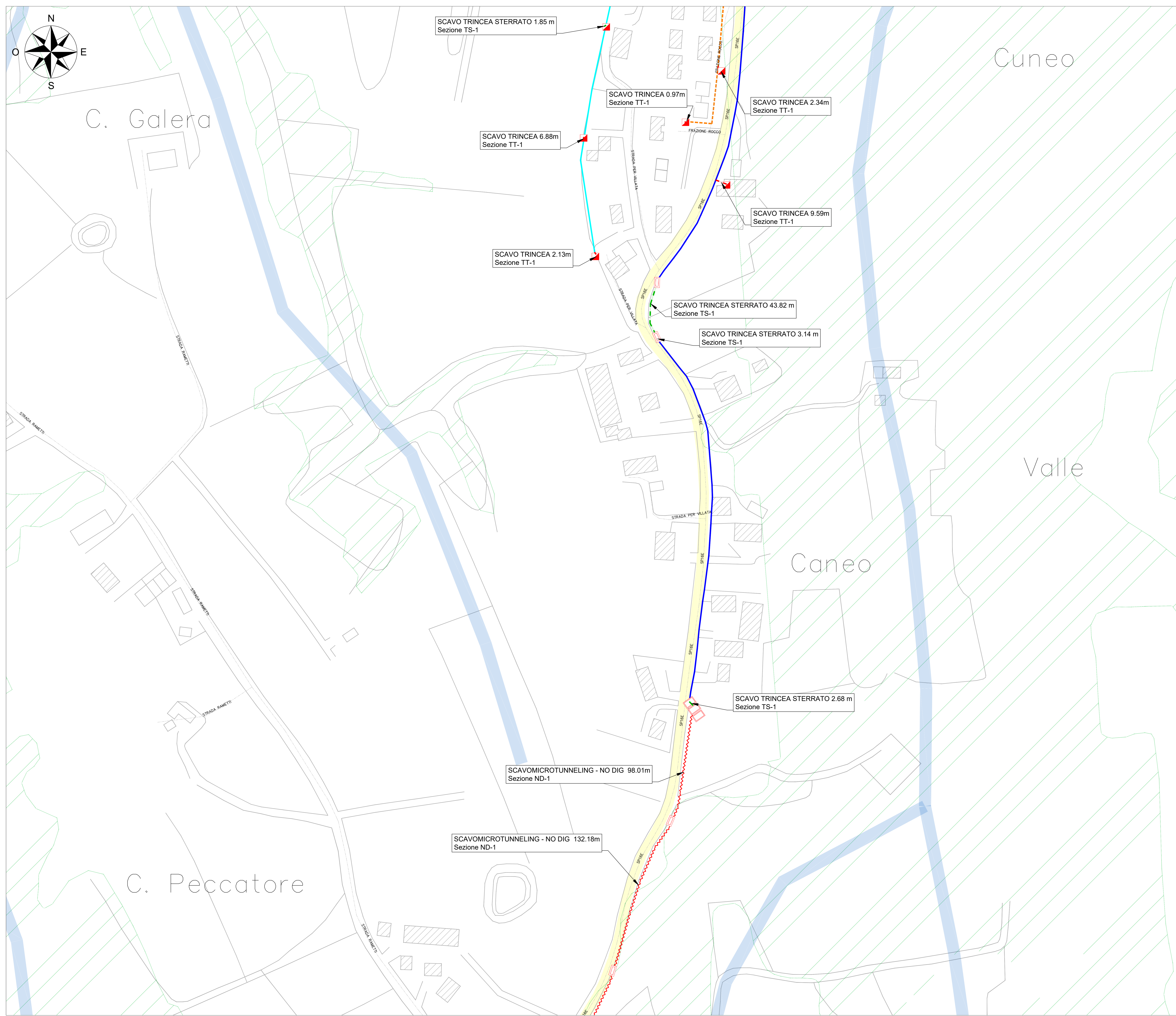
COMMITTENTE
INVITALIA
Infratel Italia SpA
VIALE AMERICA 201 - 00144 - ROMA

APPALTATORE
open fiber
DIRETTORE NETWORK & OPERATIONS
CLUSTER C&O
ING. G. ROMANO POGGI

PROGETTISTA
ITALTEL

ISTANZA DI AUTORIZZAZIONE

PLANIMETRIA SCAVI COMUNE DI VALFENERA					
REVISIONE	DATA	AUTORE	DATA	CODICE PROGETTO	TAVOLA
1.0	15/10/2019			PR_005112	SC 06
			NOME FILE VALFENERA_SCAVI		

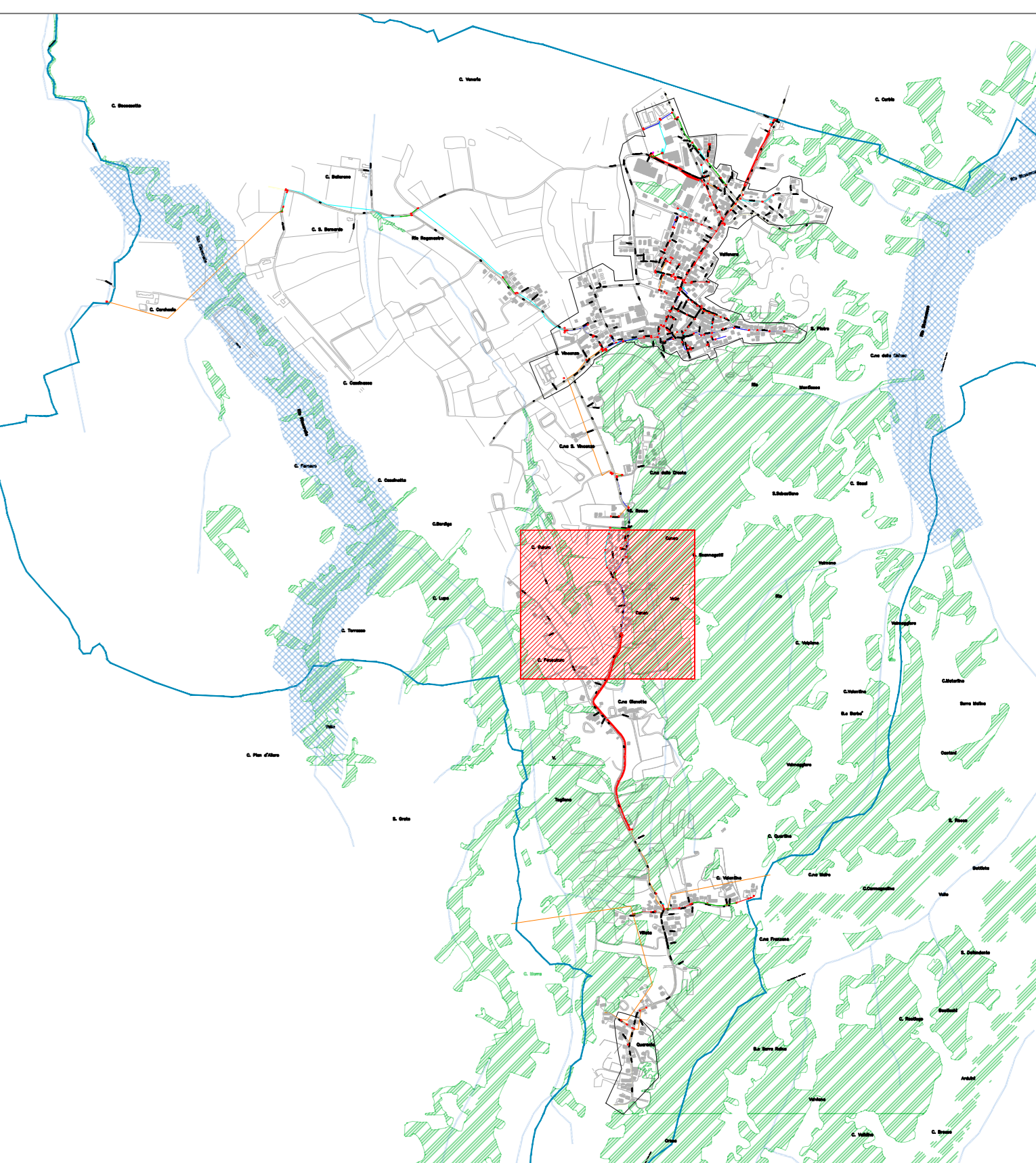


LEGENDA SIMBOLOGIA

- | | |
|-------------------------------------|---|
| Tratte già richieste | Palo nuova posa |
| Confini territoriali comunali | Palo esistente |
| Confini aree protette | Pozzetto Affiorante 125x80 nuova posa |
| Trincea asfalto | Pozzetto Affiorante 90x70 nuova posa |
| Trincea sterrato | Pozzetto Affiorante 76x40 nuova posa |
| Trincea pregiato | Centrale Telecom esistente |
| Minitrincea | Armadio Telecom esistente |
| No-Dig / Microtunneling | Antenna radio mobile esistente |
| Rete ED interrata * | Giunto comunale (permessato come pozzetto 125x80) |
| Rete ED aerea * | Centro nodale ottico |
| Rete Altri interrata * | Ripartitore ottico di edificio interrato (permessato come pozzetto 90x70) |
| Rete Altri aerea * | Ripartitore ottico di edificio aereo |
| Illuminazione pubblica interrata | Sede PAC/PAL |
| Illuminazione pubblica aerea | Punto di ripresa fotografica |
| Nuova Palifica | |
| Aerea in facciata | |
| Cassetta FeZn o VTR | |
| Rete Infratel esistente interrata * | |
| * Richiesta permessi già effettuata | |

LEGENDA VINCOLI

- Immobili e aree di notevole interesse pubblico ai sensi degli artt. 136 e 157 del D.lgs. n. 42/2004
- Bene ex DDM 1-8-1985
- Aree tutelate per legge ai sensi dell'art. 142 del D.lgs. n. 42/2004
- Lettera c - I fiumi - i torrenti - i corsi d'acqua
 - Lettera f - Parchi e riserve - art 18 Nda
 - Lettera g - Foreste e boschi - art 16 Nda
- Strade provinciali



REALIZZAZIONE, POSA IN OPERA E SERVIZIO DI MANUTENZIONE
DI IMPIANTI IN FIBRA OTTICA

COMMITTENTE

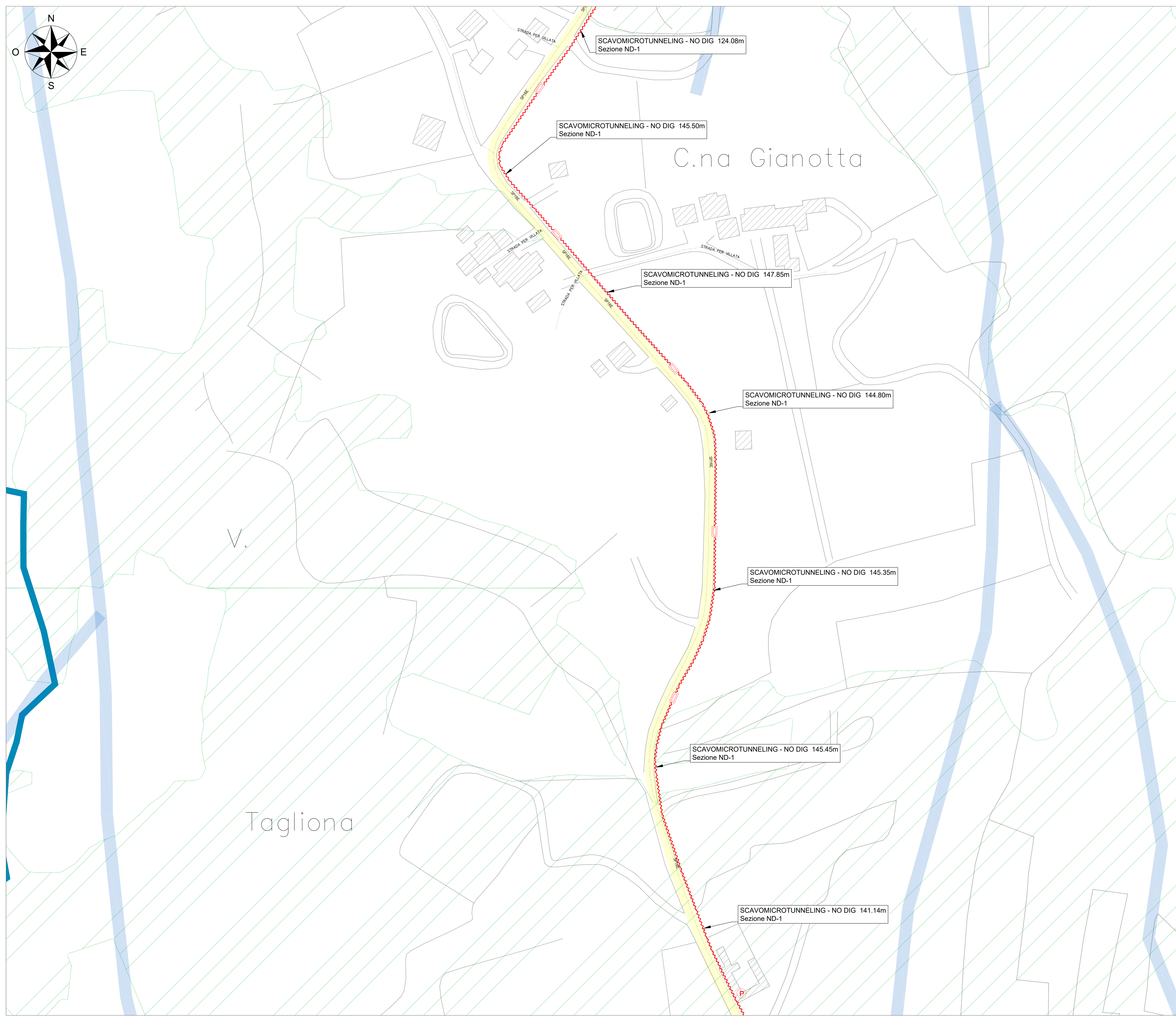
APPALTATORE

DIRETTORE NETWORK & OPERATIONS
CLUSTER CAO
ING. G. ROMANO POGGI

PROGETTISTA

ISTANZA DI AUTORIZZAZIONE

<p>OGGETTO</p> <p>PLANIMETRIA SCAVI COMUNE DI VALFENERA</p>		<p>REDAZIONE</p> <p>VERIFICATO</p> <p>APPROVATO</p>	<p>DATA</p> <p>15/10/2019</p>	<p>Codice Progetto</p> <p>PR_005112</p>
<p>VERSIONE</p> <p>1.0</p>	<p>DATA</p> <p>15/10/2019</p>	<p>ACCREDITAMENTO</p>	<p>SCALA</p> <p>1:1000</p>	<p>TAVOLA</p> <p>SC 07</p>
<p>NOME FILE</p> <p>VALFENERA_SCAVI</p>				

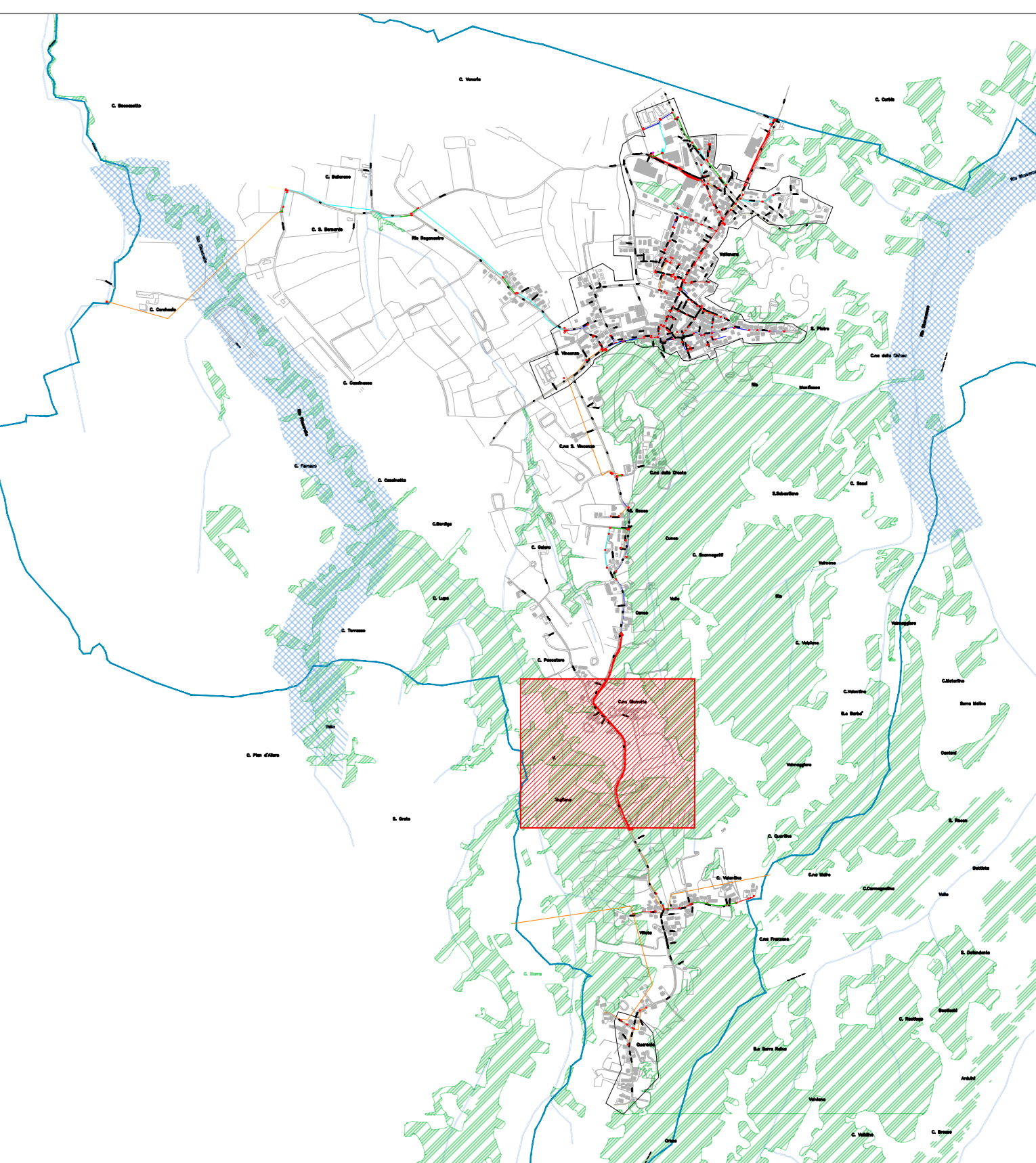


LEGENDA SIMBOLOGIA

- Tratte già richieste
- Confini territoriali comunali
- Confini catastali
- Trincea asfalto
- Trincea in terrazzo
- Trincea pregiata
- Minitrincea
- No-Dig / Microtunneling
- Rete ED interrata *
- Rete ED aerea *
- Rete Altri interrata *
- Rete Altri aerea *
- Illuminazione pubblica interrata
- Illuminazione pubblica aerea
- Nuova Palifica
- Aerea in facciata
- Cassetta FeZn o VTR
- Rete Infratel esistente interrata *
- Richiesta permessi già effettuata
- Palo nuova posa
- Palo esistente
- Pozzetto Affiorante 125x80 nuova posa
- Pozzetto Affiorante 90x70 nuova posa
- Pozzetto Affiorante 76x40 nuova posa
- Centrale Telecom esistente
- Armadio Telecom esistente
- Antenna radio mobile esistente
- Giunto comunale (permessato come pozzetto 125x80)
- Centro nodale ottico
- Ripartitore ottico di edificio interrato (permessato come pozzetto 90x70)
- Ripartitore ottico di edificio aereo
- Sede PAC/PAL
- Punto di ripresa fotografica

LEGENDA VINCOLI

- Immobili e aree di notevole interesse pubblico ai sensi degli artt. 136 e 157 del D.lgs. n. 42/2004
- Bene ex DDMM 1-8-1985
- Aree tutelate per legge ai sensi dell'art. 142 del D.lgs. n. 42/2004
- Lettera c - I fiumi - i torrenti - i corsi d'acqua
 - Lettera f - Parchi e riserve - art 18 Nda
 - Lettera g - Foreste e boschi - art 16 Nda
- Strade provinciali



REALIZZAZIONE, POSA IN OPERA E SERVIZIO DI MANUTENZIONE
DI IMPIANTI IN FIBRA OTTICA

COMMITTENTE

VIALE AMERICA 201 - 00144 - ROMA

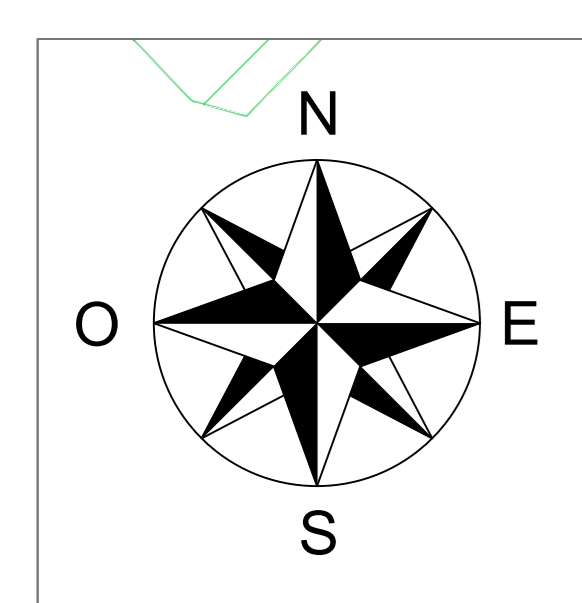
APPALTATORE

DIRETTORE NETWORK & OPERATIONS
CLUSTER C&O
ING. G. ROMANO POGGI

PROGETTISTA

ISTANZA DI AUTORIZZAZIONE

<p>PLANIMETRIA SCAVI COMUNE DI VALFENERA</p>		REDAZIONE	DATA
		VERIFICATO	
<p>REVISIONE</p> <p>1.0 15/10/2019</p>		APPROVATO	DATA
		15/10/2019	15/10/2019
<p>SCALA</p> <p>1:1000</p>		CODICE PROGETTO	TAVOLA
		PR_005112	SC 08
<p>NOME FILE</p> <p>VALFENERA_SCAVI</p>		<p>SC 08</p>	

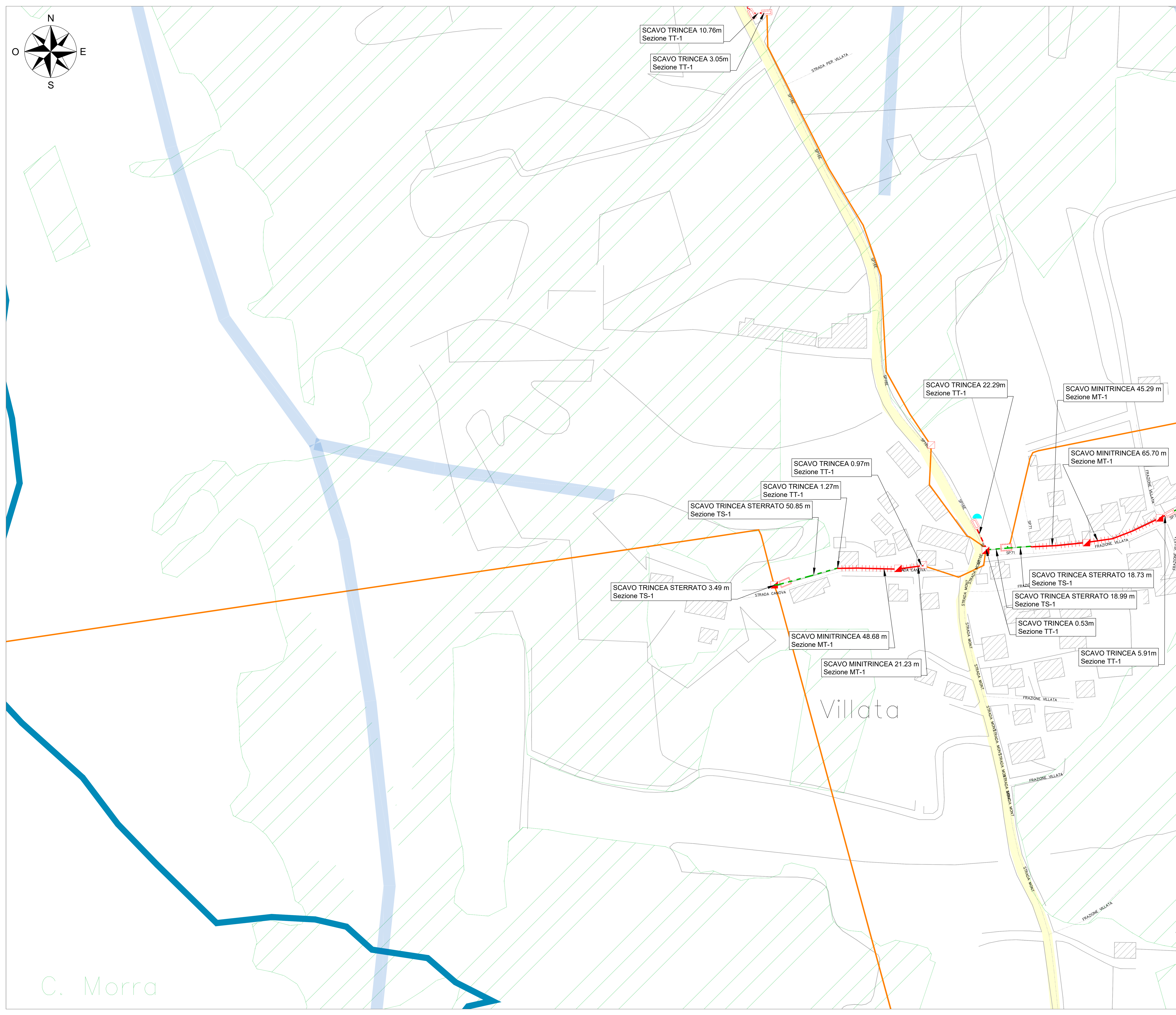
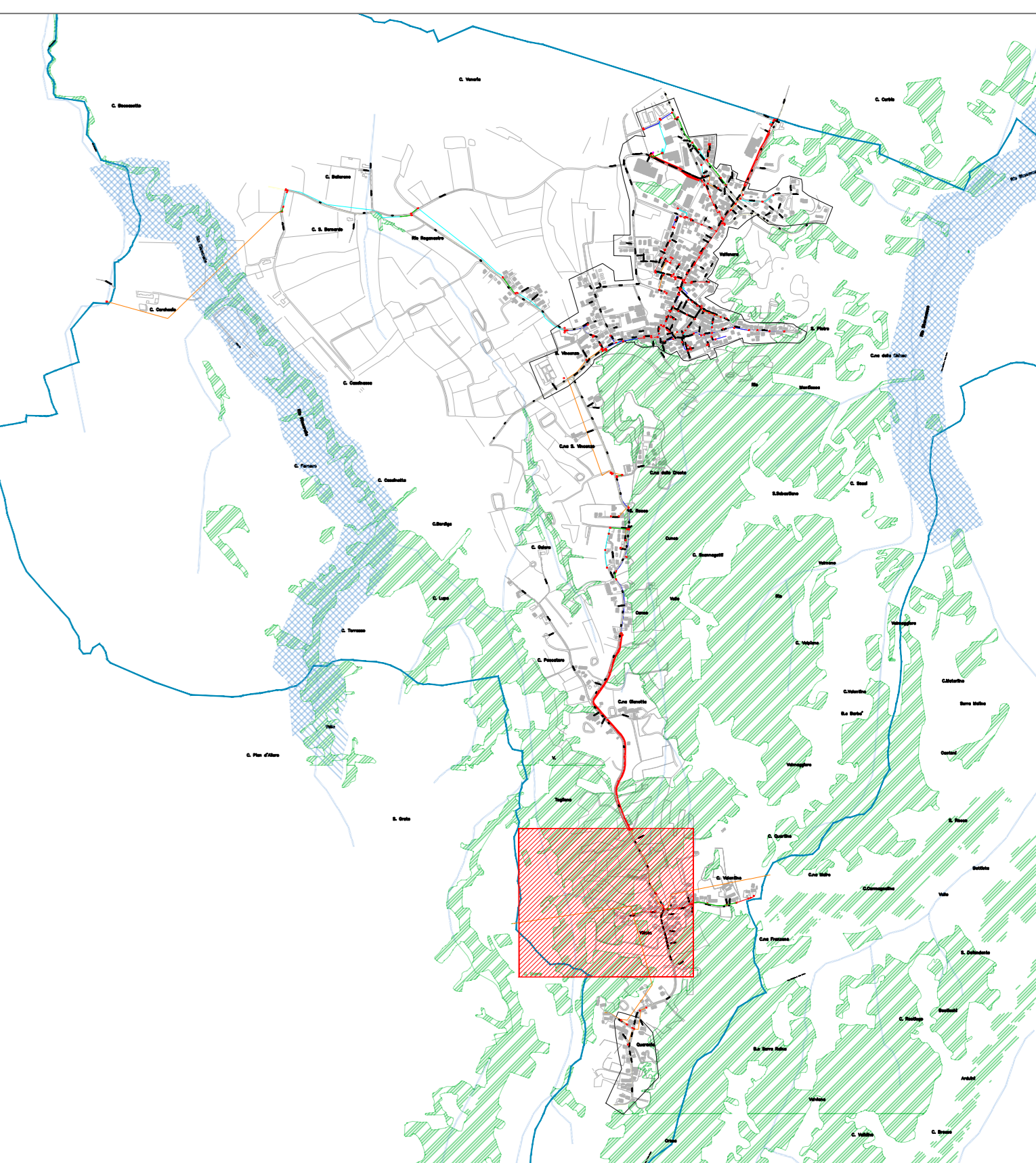


LEGENDA SIMBOLOGIA

- Tratte già richieste
- Confini territoriali comunali
- Trincea asfalto
- Strada sterrata
- Trincea pregiato
- Minitrincea
- No-Dig / Microtunneling
- Rete ED interrata *
- Rete ED aerea *
- Rete Altri interrata *
- Rete Altri aerea *
- Illuminazione pubblica interrata
- Illuminazione pubblica aerea
- Nuova Palifica
- Aerea in facciata
- Aerea FeZn o VTR
- Rete Infratel esistente interrata *
- * Richiesta permessi già effettuata
- Palo nuova posa
- Palo esistente
- Pozzetto Affiorante 125x80 nuova posa
- Pozzetto Affiorante 90x70 nuova posa
- Pozzetto Affiorante 76x40 nuova posa
- Centrale Telecom esistente
- Armadio Telecom esistente
- Antenna radio mobile esistente
- Giunto comunale (permessato come pozzetto 125x80)
- Centro nodale ottico
- Ripartitore ottico di edificio interrato (permessato come pozzetto 90x70)
- Ripartitore ottico di edificio aereo
- Sede PAC/PAL
- Punto di ripresa fotografica

LEGENDA VINCOLI

- Immobili e aree di notevole interesse pubblico ai sensi degli artt. 136 e 157 del D.lgs. n. 42/2004
- Bene ex DDM 1-8-1985
- Aree tutelate per legge ai sensi dell'art. 142 del D.lgs. n. 42/2004
- Lettera c - I fiumi - i torrenti - i corsi d'acqua
 - Lettera f - Parchi e riserve - art 18 Nda
 - Lettera g - Foreste e boschi - art 16 Nda
- Strade provinciali



REALIZZAZIONE, POSA IN OPERA E SERVIZIO DI MANUTENZIONE
DI IMPIANTI IN FIBRA OTTICA

COMMITTENTE

Infratel Italia SpA
VIALE AMERICA 201 - 00144 - ROMA

APPALTATORE

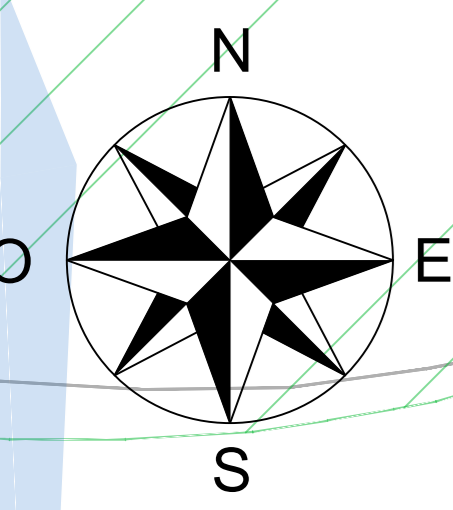
DIRETTORE NETWORK & OPERATIONS
CLUSTER C&O
ING. G. ROMANO POGGI

PROGETTISTA

ISTANZA DI AUTORIZZAZIONE

SABATO		DATA	
PLANIMETRIA SCAVI			
COMUNE DI VALFENERA			
REVISIONE	DATA	ACQUINAVANTI	
1.0	15/10/2019		
NOME FILE		TAVOLA	
VALFENERA_SCAVI		SC 09	

C. Morra

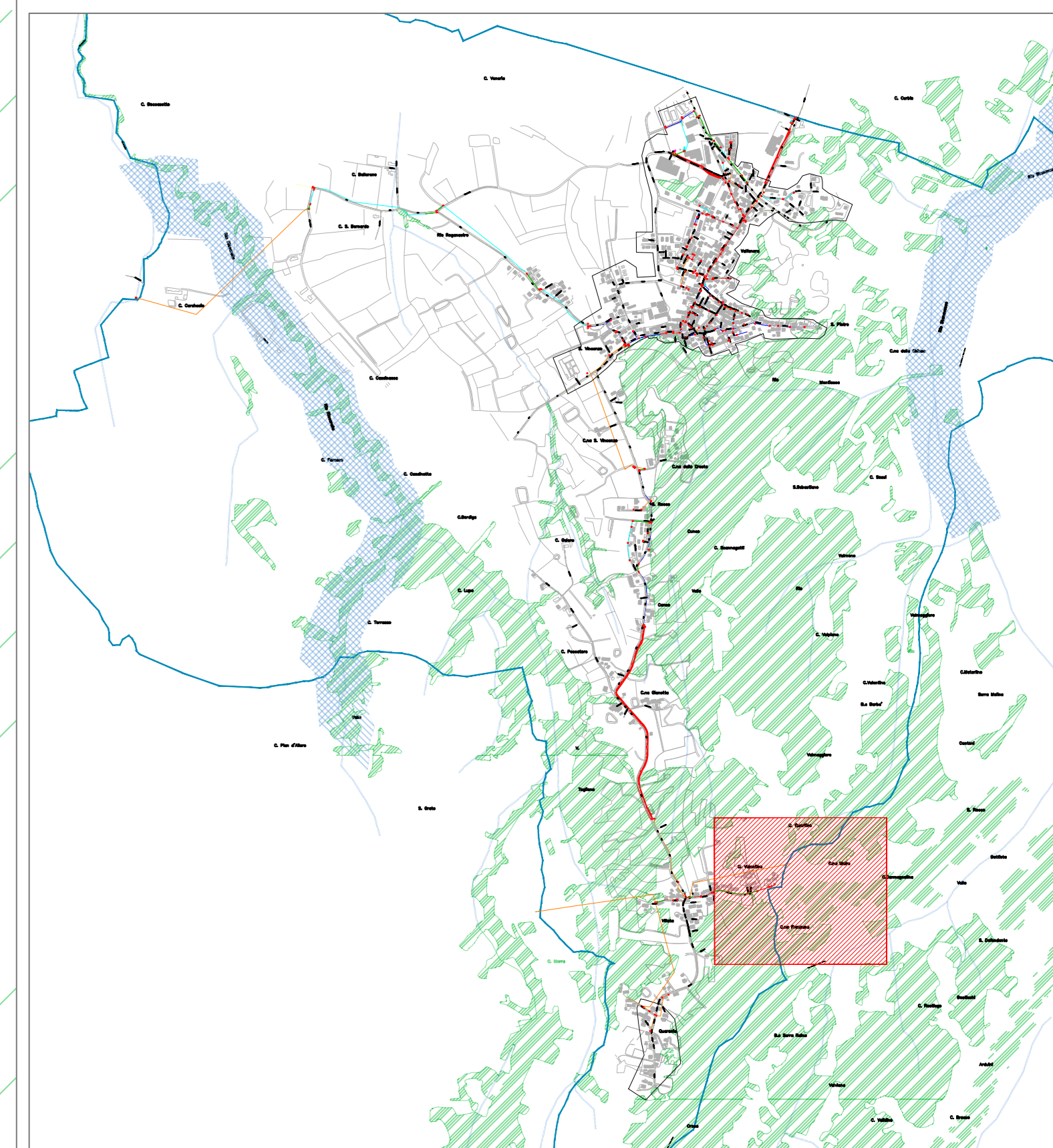


LEGENDA SIMBOLOGIA

- | | | | |
|--|-------------------------------------|--|---|
| | Tratte già richieste | | Palo nuova posa |
| | Confini territoriali comunali | | Palo esistente |
| | Trincea asfalto | | Pozzetto Affiorante 125x80 nuova posa |
| | Trincea sterrato | | Pozzetto Affiorante 90x70 nuova posa |
| | Trincea pregiato | | Pozzetto Affiorante 76x40 nuova posa |
| | Minitrincea | | Centrale Telecom esistente |
| | No-Dig / Microtunneling | | Armadio Telecom esistente |
| | Rete ED interrata * | | Antenna radio mobile esistente |
| | Rete ED aerea * | | Antenna radio mobile esistente |
| | Rete Altri interrata * | | Giunto comunale (permessato come pozzetto 125x80) |
| | Rete Altri aerea * | | Centro nodale ottico |
| | Illuminazione pubblica interrata | | Ripartitore ottico di edificio interrato (permessato come pozzetto 90x70) |
| | Illuminazione pubblica aerea | | Ripartitore ottico di edificio aereo |
| | Nuova Palifica | | Sede PAC/PAL |
| | Aerea in facciata | | Punto di ripresa fotografica |
| | Cassetta FeZn o VTR | | |
| | Rete Infratel esistente interrata * | | |
| | * Richiesta permessi già effettuata | | |

LEGENDA VINCOLI

- Immobili e aree di notevole interesse pubblico ai sensi degli artt. 136 e 157 del D.lgs. n. 42/2004
- Bene ex DDM 1-8-1985
- Aree tutelate per legge ai sensi dell'art. 142 del D.lgs. n. 42/2004
- Lettera c - I fiumi - i torrenti - i corsi d'acqua
 - Lettera f - Parchi e riserve - art 18 Nda
 - Lettera g - Foreste e boschi - art 16 Nda
- Strade provinciali



REALIZZAZIONE, POSA IN OPERA E SERVIZIO DI MANUTENZIONE
DI IMPIANTI IN FIBRA OTTICA

COMMITTENTE

VIALE AMERICA 201 - 00144 - ROMA

APPALTATORE










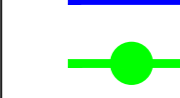




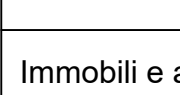






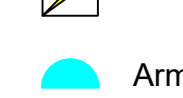

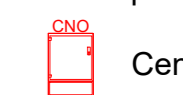





DIRETTORE NETWORK & OPERATIONS
CLUSTER CAO
ING. G. ROMANO POGGI

PROGETTISTA





ISTANZA DI AUTORIZZAZIONE

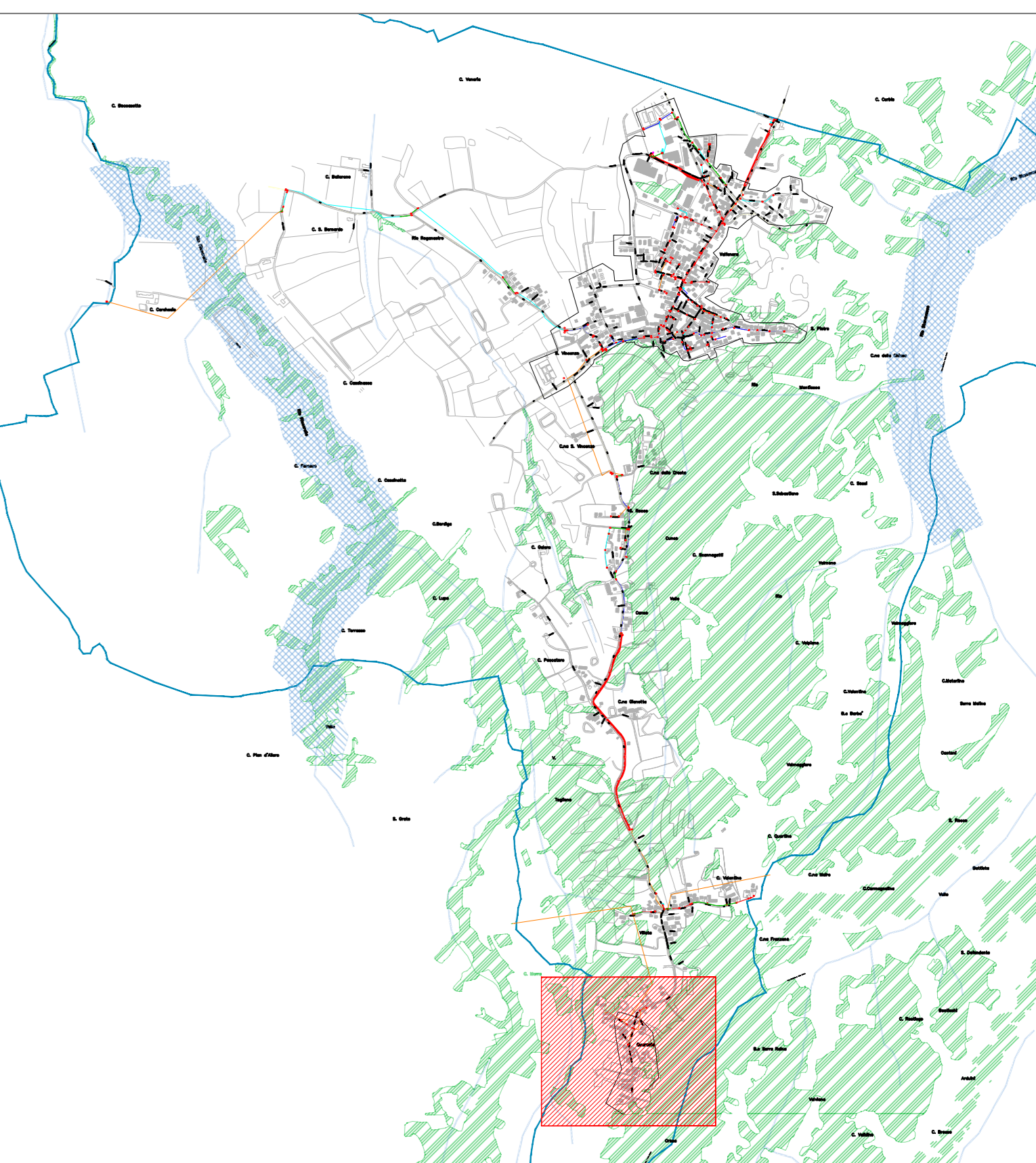
PLANIMETRIA SCAVI COMUNE DI VALFENERA		REDATTO VERIFICATO APPROVATO	DATA 15/10/2019	Codice Progetto PR_005112
VERSIONE 1.0	DATA 15/10/2019	ACCORRAMENTI	SCALA 1:1000	TAVOLA VALFENERA_SCAVI
				SC 10

LEGENDA SIMBOLOGIA

-  Tratte già richieste
-  Confini territoriali comunali
-  Trincea asfalto
-  Trincea pregiato
-  Minitrincea
-  No-Dig / Microtunneling
-  Rete ED interrata *
-  Rete ED aerea *
-  Rete Altri interrata *
-  Rete Altri aerea *
-  Illuminazione pubblica interrata
-  Illuminazione pubblica aerea
-  Nuova Palifica
-  Aerea in facciata
-  Rete Infratel esistente interrata *
-  * Richiesta permessi già effettuata
-  Palo nuova posa
-  Palo esistente
-  Pozzetto Affiorante 125x80 nuova posa
-  Pozzetto Affiorante 90x70 nuova posa
-  Pozzetto Affiorante 76x40 nuova posa
-  Centrale Telecom esistente
-  Armadio Telecom esistente
-  Antenna radio mobile esistente
-  Giunto comunale (permessato come pozzetto 125x80)
-  Centro nodale ottico
-  Ripartitore ottico di edificio interrato (permessato come pozzetto 90x70)
-  Ripartitore ottico di edificio aereo
-  Sede PAC/PAL
-  Punto di ripresa fotografica


LEGENDA VINCOLI

- Immobili e aree di notevole interesse pubblico ai sensi degli artt. 136 e 157 del D.lgs. n. 42/2004
-  Bene ex DDMM 1-8-1985
- Aree tutelate per legge ai sensi dell'art. 142 del D.lgs. n. 42/2004
-  Lettera c - I fiumi - i torrenti - i corsi d'acqua
 -  Lettera f - Parchi e riserve - art 18 Nda
 -  Lettera g - Foreste e boschi - art 16 Nda
- Strade provinciali




REALIZZAZIONE, POSA IN OPERA E SERVIZIO DI MANUTENZIONE
DI IMPIANTI IN FIBRA OTTICA

COMMITTENTE




INFRATEL ITALIA SpA
VIALE AMERICA 201 - 00144 - ROMA

APPALTATORE



DIRETTORE NETWORK & OPERATIONS
CLUSTER CAO
ING. G. ROMANO POGGI

PROGETTISTA



ISTANZA DI AUTORIZZAZIONE

PROGETTO PLANIMETRIA SCAVI COMUNE DI VALFENERA		DATA 15/10/2019	
REVISIONE 1.0		DATA 15/10/2019	
SCALA 1:1000		Nome File VALFENERA_SCAVI	
APPROVATO (Signature)		DATA 15/10/2019	
CLUSTER CAO (Signature)		Code Progetto PR_005112	
ACCORRAMENT (Signature)		TAVOLA SC 11	

